

LOCABOAT

holidays®



Hausbootferien in Europa ohne Führerschein

2024





Inhalt

- 04 Europa mit der Pénichette®
- 06 7 gute Gründe für einen Hausbooturlaub mit Locaboat
- 08 Stellen Sie Ihre Crew zusammen
- 09 Vor dem Einschiffen
- 10 Finden Sie das Boot Ihrer Träume
- 11 Locaboat wird nachhaltig

Unsere schönsten Reiseziele

FRANKREICH

- 14 Canal du Midi
- 16 Camargue
- 18 **NEU** Tal der Charente
- 20 **NEU** Aquitanien
- 22 Oberer Lot
- 24 Burgund, Loire und Nivernais
- 28 Burgund und Saône
- 30 Saône und Franche-Comté
- 32 Bretagne
- 34 Ardennen
- 36 Elsass-Lothringen

DEUTSCHLAND

- 38 Müritz, Mecklenburg und Brandenburg
- 42 **NEU** Sachsen-Anhalt (Saale)

HOLLAND

- 44 Süd- und Nordholland, Amsterdam

ITALIEN

- 46 Lagune von Venedig

IRLAND

- 48 Shannon und Erne

Unsere Flotte im Detail

- 52 Pénichette Évolution®
- 54 Pénichette Flying Bridge®
- 58 Pénichette Terrasse®
- 60 Pénichette Classique®
- 62 Linsen
- 64 Europa
- 67 Die wichtigsten Informationen für Ihre Fahrt



Europa mit der Pénichette®

Mehr als 200 Strecken
auf den Kanälen, Flüssen und Seen
Europas mit 25 Abfahrtshäfen.

3 neue Liegehäfen erwarten Sie in 2024!

- ▶ Buzet sur Baise in Aquitanien
- ▶ Saintes an der Charente
- ▶ Bernburg an der Saale (Deutschland)



7 gute Gründe für einen Hausbooturlaub mit Locaboat

1

Reise auf eigene Weise



Locaboat Holidays, Erfinder der Pénichette® und Pionier in Sachen führerscheinfreier Hausbooturlaube, bietet seit 1977 eine authentische, komfortable und besonders individuelle Art des Reisens auf dem Wasser. Besonderer Vorteil: Komfort und Reisegepäck haben Sie stets mit dabei.

2

Unterwegs als Kapitän



An Bord Ihres Bootes sind Sie der Kapitän! Genießen Sie die Freiheit und Unabhängigkeit eines Hausbooturlaubs. Weder Bootsführerschein noch Erfahrung sind nötig: Nach der praktischen Einweisung durch unsere Experten übernehmen Sie das Kommando.

5

Gemeinsames Erleben



Fahrradtouren, Angelausflüge, Badevergnügen, Schleusenmanöver, historische und kulturelle Entdeckungen, Verkostung lokaler Spezialitäten: An Aktivitäten mangelt es während Ihres Hausbooturlaubs wahrlich nicht. Ob Urlaub mit der Familie oder mit Freunden: Sie nehmen unvergessliche Erinnerungen mit nach Hause.



3

Komfortables Bordleben

Aus unserer aus 300 Booten bestehenden Flotte wählen Sie den Bootstyp, der perfekt zu Ihren Urlaubswünschen, der Größe Ihrer Crew und Ihrem Budget passt. Ihr Hausboot ist in jedem Fall komplett und komfortabel ausgestattet, und leicht zu handhaben und zu manövrieren.

4

Eigener Reiserhythmus

Sie schippern entspannt von Ort zu Ort und verbringen die Tage ganz wie es Ihnen beliebt - gemütlich an Bord oder mit aktiven Entdeckungen an Land. Genießen Sie eine einmalige Urlaubsform, die wie wohl keine andere Abenteuer, Erholung, Naturerlebnisse und heitere Geselligkeit miteinander verbindet.



6

Europa auf Wasserwegen entdecken

Auf über 200 Strecken entdecken Sie die schönsten Kanäle, Flüsse und Seen Europas. Mit Ihrer Pénichette® erkunden Sie zuverlässig und sicher einzigartige Landschaften, legen frei in der Natur oder an Liegehäfen an, in Nähe historischer Stätten oder malerischer Dörfer.

7

Service zum Wohlfühlen

Von der Beratung, über die Buchung bis zum Empfang am Liegehafen und während der Fahrt: Unser Team steht Ihnen aufmerksam und hilfreich zur Seite. Ob es um Boots- oder Streckenwahl, die besten Sehenswürdigkeiten oder gute Adressen geht, unsere Experten teilen ihr Wissen jederzeit gern mit Ihnen.



Stellen Sie Ihre Crew zusammen



Mit der Familie

Begeben Sie sich auf eine Rundreise ... ganz ohne sich um Ihr Gepäck kümmern zu müssen! Das Wichtigste befindet sich an Bord, außerdem können Sie die Möglichkeit nutzen, sich Einkäufe zu Ihrem Abfahrtsafen liefern zu lassen. Die Suche nach Natur, Aktivitäten mit der Familie und Aufmerksamkeit der Umwelt gegenüber machen Ihre Urlaubsphilosophie aus. Genießen Sie die Stille der Natur, während die Kinder schlafen, entdecken Sie die Flora und Fauna bei Tagesanbruch oder unternehmen Sie Wanderungen.

♥ Unser Tipp für Sie

Ein unvergessliches Erlebnis entlang des Nivernais-Kanals mit der idyllischen Durchfahrt durch die geheimen Gewölbe von La Collancelle als Höhepunkt



Mit Freunden

Gemeinsam bestimmen Sie jeden Tag aufs Neue das Programm: Letztendlich ist das Ziel manchmal weniger wichtig als ein gelungener gemeinsamer Urlaub und das Schaffen neuer Erinnerungen! Locaboat bietet die perfekte Kombi: Zum Aperitif vom Boot aus den Sonnenuntergang genießen je nach Region (Deutschland und Irland), jeden Tag die Badestelle wechseln, coole Begegnungen ...

♥ Unser Tipp für Sie

Ihnen gefällt sicher: Fürstenberg oder Fleesensee in Deutschland, um in die endlosen Weiten des Wassers einzutauchen und lokale Genüsse, aber auch Lebensqualität vom Deck aus zu genießen..



Zu zweit

Der Charme eines Essens bei Kerzenlicht an Deck Ihrer Pé-nichette®, die Schönheit der Landschaften, die vor Ihren Augen vorbeiziehen, das Gefühl, sich am Ende der Welt zu befinden, um endlich wieder zueinander zu finden: Die Wette gilt. Mit unseren Städte-trips entdecken Sie Hand in Hand fantastische Orte, bewundern einzigartige Sehenswürdigkeiten und entspannen sich zu zweit zwischen den einzelnen Etappen.

♥ Unser Tipp für Sie

Die Lagune von Venedig, der Favorit von Romantikern, und das faszinierende Schauspiel, bei Sonnenuntergang am Markusplatz anzukommen.



Vor dem Einschiffen

1 Die erste wichtige Frage: Wo soll es hingehen?

Sind Sie Geschichtsfan oder eher ein begeisterter Skipper? Mögen Sie große Städte und Kultur oder lieben Sie unberührte, friedliche Natur? Wir haben auf jeden Fall den richtigen Abfahrtshafen für Ihren Traum-Hausbooturlaub.

2 Sie haben Ihre Strecke gewählt, aber welches Boot ist das richtige?

Entdecken Sie unsere Produktpalette an Booten und Pénichette®, die wegen ihres Komforts, ihres Charmes und ihrer gehobenen Ausstattung sehr geschätzt werden. Bei einem Besuch auf unserer Website finden Sie viele Informationen, die Ihnen bei Ihrer Wahl helfen können. Kontaktieren Sie uns, falls Sie immer noch unentschlossen sind, wir besprechen gerne gemeinsam mit Ihnen die wichtigsten Punkte je nach Größe Ihrer Mannschaft.



Ihre Ausstattung an Bord:

- Bettwäsche, Handtücher und Geschirrtücher
- Ausgestattete Küche: Backofen (außer Linssen), Spüle, Kühlschrank
- Geschirr
- Starter Kit
- Erste-Hilfe-Set

3 Sind Sie bereit zu buchen?

Sie werden je nach Wunsch am Telefon oder per Internet begleitet, damit Sie Ihre Buchung schnell abschließen können. Sie können im Nachhinein all die Extras hinzu buchen, die Ihnen das Leben erleichtern: Fahrräder, WLAN, Taxi Transfer usw.

4 Bitte einsteigen!

Für Ihren Hausbooturlaub benötigen Sie keinen Bootsführerschein. Treffpunkt ist am Abfahrtshafen, wo unser Team Sie für eine Einführung empfängt:

1/Theoretische Einführung, bei der gemeinsam Strecke und Anlegestellen besprochen werden. Die Beschilderung wird erklärt und das Prinzip der Schleusen; ebenso erhalten Sie Tipps für die Anlegestellen.

2/ Nun kommt die Praxis: Sie gehen mit einem Techniker an Bord, der Ihnen das Boot erklärt. Dann, nach ein paar Ratschlägen für die Handhabung des Bootes, sind Sie an der Reihe sich mit der Steuerung vertraut zu machen. Keine Panik, Sie werden erstaunt sein, wie einfach es ist.

Jungfernfahrt?

Sie benötigen keinen Führerschein!

Für einen Hausbooturlaub sind weder Führerschein noch Erfahrung nötig. Unsere Hausboote sind zertifiziert und daher für die Binnenschifffahrt geeignet: gedrosselte Motoren, leichte Manöver, Sie schippern mit höchstens 6-8 km/h durch die lieblichen Auen! Bei Ihrer Ankunft erhalten Sie eine







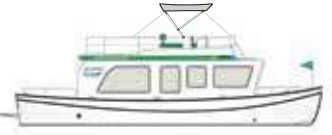





Einführung in zwei Etappen: etwas Theorie zum Verständnis der Beschilderung, der Schleusenarten, der Anlegestellen und auch der Strecke.

Dann, nach einem Bootsrundgang und Kennenlernen des Zuhauses auf Zeit, erfolgt eine praktische Einführung.

Finden Sie das Boot Ihrer Träume

Leinen los!

Unsere Flotte ist aufgrund ihrer Qualität und Homogenität einzigartig: **300 Hausboote**, die speziell für alle Ihre Wünsche konzipiert wurden! Sie können unter unseren **4 Pénichette-Modellen**[®], dem „Star“ der Binnenschiffe, der Stil und Authentizität verbindet, oder unter **2 Yacht-Modellen** (Linssen und Europa) für ein Booterlebnis mit maximalem Komfort wählen. Der Großteil unseres Bootangebots ist in Modellen verschiedener Größen erhältlich, entsprechend Ihrer Mannschaftsgröße.

Bootstyp	Merkmale	Komfort	Größe			
			1 Kabine	2 Kabinen	3 Kabinen	4 Kabinen
 <p>Pénichette Classique[®]</p>	<p>Leicht zu steuern Für den kleinen Geldbeutel</p>		<input checked="" type="checkbox"/>	<input checked="" type="checkbox"/>	<input type="checkbox"/>	<input type="checkbox"/>
 <p>Pénichette Terrasse[®]</p>	<p>Ideal für Gruppen dank großer Heckterrasse und ebenerdiger Wohnfläche</p>		<input type="checkbox"/>	<input checked="" type="checkbox"/>	<input checked="" type="checkbox"/>	<input checked="" type="checkbox"/>
 <p>Pénichette Flying Bridge[®]</p>	<p>Perfekt für Familien dank Sonnendeck und großzügigem Wohnbereich</p>		<input type="checkbox"/>	<input checked="" type="checkbox"/>	<input checked="" type="checkbox"/>	<input checked="" type="checkbox"/>
 <p>Pénichette Évolution[®]</p>	<p>Sehr leise und variabler, moderner Innenraum</p>		<input checked="" type="checkbox"/>	<input type="checkbox"/>	<input type="checkbox"/>	<input type="checkbox"/>
 <p>Europa</p>	<p>Heller, komfortabler Wohnbereich Erhöhtes, großes Außendeck</p>		<input type="checkbox"/>	<input checked="" type="checkbox"/>	<input checked="" type="checkbox"/>	<input type="checkbox"/>
 <p>Linssen</p>	<p>Elegantes Design aus hochwertigen Materialien</p>		<input type="checkbox"/>	<input checked="" type="checkbox"/>	<input type="checkbox"/>	<input type="checkbox"/>

Locaboat setzt sich für einen nachhaltigeren Bootsurlaub ein!

Jede Fahrt mit Locaboat, auf den schönsten Kanälen, Flüssen und Seen in Europa, ist im Einklang mit der Natur. An Bord einer Locaboat Penichette, mit der man maximal 6-8 km/h fahren kann, entscheidet man sich bewusst für einen verantwortungsvollen Urlaub und achtet auf seinen ökologischen Fußabdruck. Sobald Sie mit Ihrem Boot angelegt haben, geht die Reise zu Fuß oder mit dem Fahrrad weiter...

Locaboat möchte Ihnen einen erinnerungsreichen Urlaub bieten, aber gleichzeitig die Natur und die Wasserwege schützen, die Sie in Ihrem eigenen Tempo entdecken können.



Wir haben 38 Boote mit Hybridantrieb, unsere neuen Modelle die Pénichette Évolution



Wir sensibilisieren die Kunden und unsere Mitarbeiter zum Thema Umweltschutz: Mülltrennung, Verwendung ökologischer Hygieneartikel, Begrenzung des Kraftstoffverbrauchs und Vermeidung von uferbeschädigendem Wellenschlag usw...



Drei unserer Liegehäfen sind bereits mit dem Label der „Blauen Flagge“ ausgezeichnet worden. Mit der "Blauen Flagge" werden jedes Jahr Strände und Jachthäfen ausgezeichnet, die eine vorbildliche Tourismusentwicklungspolitik betreiben, die die Umwelt und den Menschen respektiert



Wir fördern lokale Händler und Handwerker. Wir unterstützen den Kauf von lokalen Produkten



Wir setzen unser jährliches Sponsoring für die Wiederbepflanzung des Canal du Midi fort



Wir bieten jedem Mitarbeiter eine Reihe von Weiterbildungs- und internen Mobilitätsmöglichkeiten. Darüber hinaus schützen wir das Wohlbefinden jedes einzelnen Mitarbeiters am Arbeitsplatz und machen Chancengleichheit zu einer Priorität



100% unserer Flotte haben an Bord Abfalleimer zur Mülltrennung



*Die schönsten
Destinationen*



Fahren Sie durch die schönsten Regionen Europas

Reisen mit Locaboat bedeutet ein gemeinsames authentisches Urlaubserlebnis. Die Stichworte sind: Verbundenheit, Entdeckung und Freiheit. Wenn Sie ein Boot mieten, werden Sie zum Kapitän Ihres Hausboots!

Wählen Sie Geselligkeit bei einer Reise mit der Familie, mit Freunden oder zu zweit und entdecken Sie authentische Landschaften! Sie lernen ebenso verschiedene Gegenden, das kulturelle Erbe, die Weinberge und auch die einheimische Bevölkerung kennen. Mit Locaboat zu reisen ist eine originelle Art, eine Region vom Wasser aus zu beobachten. Genießen Sie Ihr Leben an Bord voller Herzlichkeit und Spaß. Mit Leihrädern können Sie die kulturellen und architektonischen Meisterwerke entdecken. Wir helfen Ihnen dabei, die Route zusammenzustellen, die zu Ihnen passt und aus Gastronomie, Önologie, City-Trips, Kulturerbe und Geschichte, Natur und Baden das Thema zu finden, das Ihren Wünschen entspricht.

Genießen Sie Ihren Hausbooturlaub in vollen Zügen auf einer unserer Pénichette®, Europa oder Linssen, und entdecken Sie unsere schönsten Zielorte!



Kulturerbe und Geschichte



Natur



Gastronomie und Önologie



City- und Kultur-Stopps



Baden



Canal du Midi



Midi Lauragais
Abfahrtschäfen: Négra, Bram

CANAL DU MIDI, CANAL LATÉRAL À LA GARONNE

Der **Canal du Midi**, der durch den Canal Latéral bis zur Garonne verlängert wird, durchfließt Südfrankreich mit einer Länge von **über 500 km**. Mittelalterliche Orte, Katharerdörfer, Burgen, Abteien - Meisterwerke der Ingenieurskunst reihen sich hier aneinander. Auf dem Canal du Midi, **der zum UNESCO-Weltkulturerbe zählt**, können Sie das Werk von Pierre-Paul Riquet entdecken und sich 300 Jahre in die Vergangenheit zurück versetzen lassen!

Unser **Abfahrtschäfen in Bram** befindet sich in idealer Lage, nur wenige Kilometer von der Genießerstadt **Castelnaudary** entfernt. Auf Ihrer Reise gen Mittelmeer passieren Sie **Carcassonne**. Im 19. Jahrhundert von Villet-le-Duc wunderschön restauriert, **gehört es heute zum Weltkulturerbe der UNESCO**. Mit 52 Türmen thront die größte mittelalterliche Festung Europas über der Unterstadt. Von ihrer doppelten Befestigungsmauer aus ist der Blick atemberaubend.

Weiter im Westen, von unserem Abfahrtschäfen **Négra** aus, führt der von **uralten Platanen** gesäumte Kanal bis nach Toulouse. Die von der Garonne durchflossene rosa Stadt besitzt ein einzigartiges Kulturerbe, zu dessen schönsten Wahrzeichen die romanische Basilika **Saint-Sernin** gehört. Ursprünglich 250 erbaut, um die Reliquien des heiligen Saturnin zu beherbergen, wurde sie im Mittelalter zu einem der bedeutendsten Wallfahrtsorte des Westens. Heute ist sie die größte erhaltene romanische Kirche Europas.

MIDI LAURAGAIS

Hin- und Rückfahrten

DIE SCHÖNHEITEN DES MIDI

1 Woche	5 Std./Tag
140 km	
44 Schleusen	

REISEROUTE:

Bram • Carcassonne
• Marseillette • Argens • **Bram**

Hin- und Rückfahrten

EINE LEBHAFTHE METROPOLE UND ROMANISCHE BAUKUNST

1 Woche	4 Std./Tag
152 km	
40 Schleusen	

REISEROUTE:

Négra • Toulouse
• Montech • **Négra**

Hin- und Rückfahrten

ZWISCHEN LAND UND MEER

2 Wochen	4 ^{1/4} Std./Tag
300 km	
70 Schleusen	

REISEROUTE:

Bram • Carcassonne • Argens
• Béziers • Agde • **Bram**

Hin- und Rückfahrten

EINE REISE IN DIE VERGANGENHEIT

Wochenende	4 ^{1/4} Std./Tag
48 km	
10 Schleusen	

REISEROUTE:

Bram • Carcassonne • **Bram**

Einwegfahrten*

IM LAND DER KATHARER

1 Woche	4 ^{1/2} Std./Tag
118 km	
45 Schleusen	

REISEROUTE:

Négra • Castelnaudary
• Carcassonne • **Argens**



Die Schleusen des Canal du Midi sind am 1. Mai geschlossen.



NACH NÉGRA

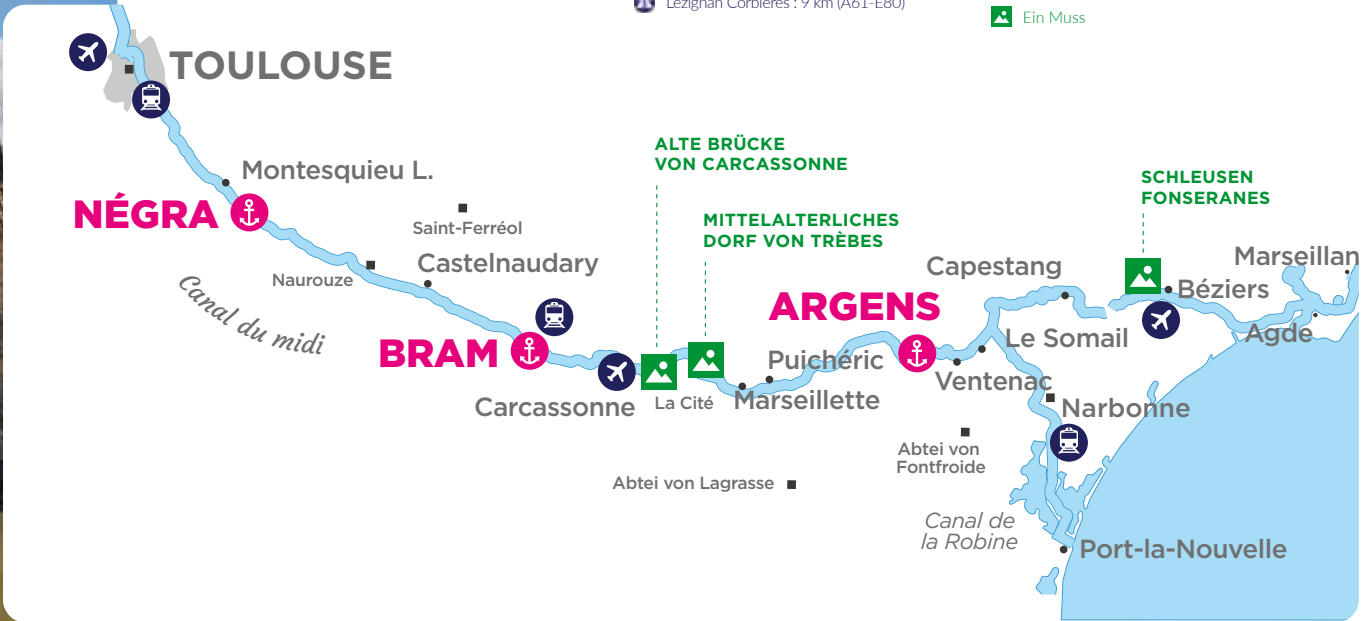
- Toulouse : 39 km, Carcassonne : 67 km
- Toulouse Matabiau : 41 km + Villeneuve : 1 km
- Villefranche-Lauragais : A61 - E80

NACH ARGENS

- Béziers : 60 km, Carcassonne : 50 km
- Toulouse : 140 km, Montpellier : 120 km
- Narbonne (TGV) : 23 km, Lézignan : 5 km
- Lézignan Corbières : 9 km (A61-E80)

NACH BRAM

- Toulouse : 82 km, Carcassonne : 18 km
- Toulouse Matabiau (TGV) : 72 km, Bram (TER) : 2 km
- Bram : A61 - E80
- Ein Muss



MIDI MINERVOIS

Hin- und Rückfahrten	MITTELALTERLICHE FESTUNGEN	
	1 Woche	3 1/2 Std./Tag
	92 km	34 Schleusen
REISEROUTE: Argens • Puichéric • Trèbes • Carcassonne • Argens		
Hin- und Rückfahrten	STÄTTEN DER ANTIKE	
	1 Woche	4 Std./Tag
	151 km	40 Schleusen
REISEROUTE: Argens • Le Somail • Narbonne • Béziers • Argens		
Hin- und Rückfahrten	SCHLEMMERERLEBNISSE UND STRANDELEBEN	
	10/11 Tage	4 Std./Tag
	200 km	54 Schleusen
REISEROUTE: Argens • Narbonne • Béziers • Agde • Marseillan • Argens		
Hin- und Rückfahrten	PINIEN UND SONNIGE LANDSTRICHE	
	2 Wochen	4 Std./Tag
	288 km	56 Schleusen
REISEROUTE: Argens • Narbonne • Béziers • Bouzigues • Lattes • Argens		
Hin- und Rückfahrten	DER TYPISCHE SÜDEN	
	3 Wochen	4 1/2 Std./Tag
	396 km	116 Schleusen
REISEROUTE: Argens • Carcassonne • Castelnaudary • Négra • Argens • Béziers • Agde • Argens		

Hin- und Rückfahrten	WEINBERGE UND STEINHÄUSER	
	Mini-Woche	5 1/2 Std./Tag
	114 km	18 Schleusen
REISEROUTE: Argens • Le Somail • Béziers • Argens		
Einwegfahrten*	HINTER DER KÜSTE DURCH REIZVOLLE LANDSTRICHE	
	1 Woche	4 Std./Tag
	185 km	17 Schleusen
REISEROUTE: Argens • Le Somail • Sète • Frontignan • Aigues-Mortes • Lattes		

*Diese Fahrten können in beide Richtungen unternommen werden



Midi Minervois

Abfahrtschafen: Argens-Minervois

CANAL DU MIDI, BASSIN DE THAU


Der Canal du Midi schlängelt sich durch eine typisch mediterrane Landschaft mit Weinreben, Zypressen, Kiefern und bunten Blumen, in der Zikaden und Grillen zirpen. Im Schatten der Platanen fährt man durch ein fruchtbares Land, das zum Probieren vorzüglicher regionaler Gerichte und Weine verlockt. Vor **Carcassonne** mit seinen zinnenbewehrten Türmen herrscht südliches Flair mit großen Landhäusern aus weißem Stein und mittelalterlichen Dörfern wie Trèbes oder Puichéric. Vor der Abzweigung von Port la Nouvelle fahren Sie **unter der Brücke von Le Somail** hindurch. Narbonne war die bedeutendste romanische Stadt Galliens. Hier befindet sich eine der fünf letzten Brücken Europas mit noch heute bewohnten Häusern. Im Ortszentrum bilden der Palast der Erzbischöfe und die Kathedrale Saint-Just ein einmaliges Ensemble. In **Béziers** überragt die **gotische Kathedrale Saint-Nazaire** stolz die **Geburtsstadt von Pierre-Paul Riquet**. Machen Sie einen Abstecher zum Mittelmeer und tauchen Sie ab.





Frankreich

Camargue



Camargue Abfahrtschafen: Lattes

CANAL DU RHÔNE À SÈTE, LE LEZ, ETANG DE THAU, CANAL DU MIDI, PETIT-RHÔNE

Von **Lattes** aus nehmen Sie auf dem Canal du Rhône à Sète Kurs auf die schöne, ursprüngliche **Region Petite Camargue**. Sie genießen eines der schönsten Schauspiele, die Flora und Fauna zu bieten haben: Mal das Ballett der rosa Flamingos, Reiher und Europäischen Bienenfresser, mal das der Pferde und halbwildern Stiere, die hier frei in Herden leben.

Aigues-Mortes, die von Ludwig dem Heiligen gegründete Stadt, erhebt sich voller Pracht. Entdecken Sie auch Le Grau du Roi, ein authentisches Fischerdorf, **Saintes-Maries-de-la-Mer** und **Saint-Gilles** mit seiner herrlichen Abtei.

Von **Cap d'Agde** bis in die **Camargue** trennt nur ein dünner Streifen aus weißem Sand das Mittelmeer von aus den Lagunen und Kanälen, über die Sie schippern. Von Lattes aus in der Nähe von Montpellier können Sie das Meer genießen, indem Sie **in Palavas-les-Flots festmachen**. Auf dem Bassin de Thau folgen Sie dem Schifffahrtsweg bis nach **Agde**, der von den Griechen gegründeten Stadt.

Dann erreichen Sie das charmante **Bouzigues**, das für seine **Austern berühmt ist**, und Valmagne, dessen Zisterzienserabtei sich in den Weinbergen erhebt.

CAMARGUE

SONNE, MEER
UND ZIKADEN

1 Woche	4 Std./Tag
108 km	
8 Schleusen	

REISEROUTE:

Lattes • Bouzigues
• Marseillan • Agde • Lattes

Hin- und Rückfahrten

DIE ECHTE CAMARGUE
ERLEBEN

1 Woche	3 1/2 Std./Tag
150 km	
2 Schleusen	

REISEROUTE:

Lattes • Aigues-Mortes
• Beaucaire • Villeneuve lès
Maguelonnes • Lattes

Hin- und Rückfahrten

AUSTERN, WEIN
UND SONNIGE STRÄNDE

10/11 Tage	3 1/2 Std./Tag
202 km	
16 Schleusen	

REISEROUTE:

Lattes • Aigues-Mortes
• Bouzigues • Agde • Béziers •
Lattes

Hin- und Rückfahrten

ZWISCHEN MEER UND
HISTORISCHEN STÄDTEN

2 Wochen	4 Std./Tag
316 km	
34 Schleusen	

REISEROUTE:

Lattes • Aigues-Mortes
• Bouzigues • Marseillan • Agde •
Béziers • Argens • Lattes

Hin- und Rückfahrten

FESTUNGEN
IN KÜSTENNÄHE

Wochenende	3 3/4 Std./Tag
56 km	
2 Schleusen	

REISEROUTE:

Lattes • Aigues-Mortes • Lattes

Hin- und Rückfahrten

VON DER KÜSTE INS
LAND DER KATHARER

2 Wochen	4 1/2 Std./Tag
300 km	
62 Schleusen	

REISEROUTE:

Lattes • Aigues-Mortes
• Frontignan • Sète • Béziers
• Carcassonne • Castelnaudary
• Négra

Einwegfahrten *



Canal du Midi, Canal du Rhône à Sète: Die Schleusen sind täglich geöffnet außer am 1. Mai.

*Diese Fahrten können in beide Richtungen unternommen werden.

Ein Muss

NACH LATTES

- Montpellier : 5 km
- Montpellier : 7 km
- Palavas-les-Flots : 3 km (A9 - D986)



Mèze



Saline von Aigues-Mortes

Wussten Sie schon...?

Das Wasser in Salzmarschen wird aufgrund des Vorhandenseins einer mikroskopischen Alge namens *Dunaliella salina rosa*. Diese Alge produziert natürliches Beta-Carotin, ein orangefarbenes Pigment, das dem Wasser seine charakteristische Farbe verleiht. In der Camargue wird seit Jahrtausenden Salz gewonnen, insbesondere im Salin d'Aigues Mortes.



Tal der Charente

Neu



NEU 2024
Tal der Charente
Abfahrtschafen: Saintes

Entdecken Sie die Charente von unserer **neuen Basis in Saintes** aus!

Der gewundene Flusslauf der Charente ist von Angoulême bis zum Atlantik auf einer Länge von 147 km schiffbar. Dank der 21 Schleusen, die Sie bis Saint-Savinien selbst bedienen können, **ist der Fluss sehr ruhig** und bietet einen außergewöhnlichen Rahmen für eine Hausbootfahrt inmitten von Weinbergen und schönen, für die Region typischen Dörfern aus weißem Stein. **Dank der berühmten traditionellen Lastkähne, die "gabarres"** genannt wurden, war dieser Wasserweg einst für den Handel mit Salz, Branntwein und Papier von wichtiger Bedeutung.

Saintes ist eine lebhafte Handelsstadt mit einem reichen gallo-römischen Erbe, wovon die sehr gut erhaltene Arena zeugt. Nehmen Sie sich die Zeit, die Abtei zu besuchen, ein wahres Juwel der romanischen Kunst.

Die Charente ist gesäumt von **hübschen Dörfern** mit Ziegeldächern und schönen romanischen Kirchen. Empfehlenswert sind Zwischenstopps in **Saint-Savinien**, Chaniers, Bourg Charente oder **Saint Simon**, einst ein geschäftiger Flusshafen und ein wichtiger Umschlagplatz für die berühmten Gabarren (Lastkähne).

TAL DER CHARENTE

Hin- und Rückfahrten	IM LAND DER LASTKÄHNE	
	1 Woche	3½ Std. / Tag
	122 km	
	18 Schleusen	
	REISEROUTE: Saintes • Jarnac • Saint Simon • Cognac • Saintes	
Hin- und Rückfahrten	RUHE UND ERHOLUNG	
	1 Woche	4¼ Std. / Tag
	167 km	
	18 Schleusen	
	REISEROUTE: Saintes • Saint Savinien • Cognac • Saint Simon • Saintes	
Hin- und Rückfahrten	ZWISCHEN WEINBERGEN UND ALTEN GEMÄUERN	
	10-11 Tage	3½ Std. / Tag
	188 km	
	40 Schleusen	
	REISEROUTE: Saintes • Cognac • Angoulême • Jarnac • Saintes	
Hin- und Rückfahrten	DIE GANZE CHARENTE	
	2 Wochen	3½ Std. / Tag
	230 km	
	40 Schleusen	
	REISEROUTE: Saintes • Saint Savinien • Cognac • Angoulême • Jarnac • Saintes	
Hin- und Rückfahrten	KURZE AUSZEIT AUF DER CHARENTE	
	Mini-Woche	4¼ Std. / Tag
	92 km	
	8 Schleusen	
	REISEROUTE: Saintes • Cognac • Jarnac • Saintes	

Schleusen täglich geöffnet.





Saintes

In **Cognac**, der Hauptstadt des berühmten "Likörs der Götter", öffnen viele große Handelshäuser ihre Türen für Besichtigungen und Verkostungen. Die Stadt ist auch mit ihren schönen privaten Herrenhäusern und dem Kloster von Recollets sehr interessant. Machen Sie auch Halt in **Jarnac**, der Geburtsstadt des ehemaligen französischen Präsidenten François Mitterrand. Am Ende Ihrer Hausbootfahrt legen Sie in **Angoulême** an, einem ehemaligen Zentrum der Papierherstellung, von dem das Museum zeugt, und das heute für sein internationales Comic-Festival bekannt ist.




Cognac





Aquitanien

Neu



NEU 2024

Gascogne, Baïse, Tarn Abfahrtschiff: Buzet-sur-Baïse

CANAL LATÉRAL À LA GARONNE, BAÏSE

Diese Region verfügt über **300 km schiffbare Wasserwege auf Flüssen und Kanälen**, die alle reich an Geschichte sind. Zudem gibt es ein reiches kulturelles Erbe und eine Vielfalt an Landschaften, die Sie begeistern werden.

Feinschmecker werden wissen, dass die Region einen hervorragenden Ruf für ihre **Gastronomie** und **Weinherstellung** genießt: Tomaten und Erdbeeren vom Lot und der Garonne, Armagnac (Weinbrand) und Pflaumen aus Agen, Entenbrust und Wein aus Buzet... und das ist nur eine kleine Auswahl an lokalen Köstlichkeiten, die Sie während Ihrer Hausbootfahrt probieren können.

Von der charmanten Stadt **Buzet-sur-Baïse** aus führt der Canal de Garonne über die herrliche **Kanalbrücke** mit ihren 23 Bögen und einer Länge von 549 m nach **Agen**. Wenn Sie in die mittelalterliche Kunst eintauchen möchten, setzen Sie Ihre Fahrt in Richtung Toulouse fort und besuchen Sie die berühmte Abtei von **Moissac** aus dem 11. Jahrhundert: Mit ihren außergewöhnlichen romanischen Skulpturen ist sie eines der schönsten architektonischen Ensembles Frankreichs.

Um die üppig grüne Region zu genießen, folgen Sie ab Buzet dem Fluss Baïse. Vorbei an ehemaligen Festungsstädten und sanften Hügeln können Sie auch angeln. In Nérac können Geschichtsliebhaber und andere neugierige Besucher das Schloss von Heinrich IV. entdecken, welches im 15. Jahrhundert auf den Fundamenten einer alten gasconischen Festung von Albret le Grand, dem Urgroßvater von Heinrich IV., erbaut wurde.

GASCOGNE, BAÏSE, TARN

Hin- und Rückfahrten	VOM WEIN BIS ZUM ARMAGNAC			Hin- und Rückfahrten	DIE GASCONISCHE LEBENSART	
	1 Woche	4½ Std. / Tag			10/11 Tage	5¼ Std. / Tag
	112 km				220 km	
	40 Schleusen			54 Schleusen		
REISEROUTE: Buzet • Vianne • Nérac • Condom • Valence-sur-Baïse • Buzet			REISEROUTE: Buzet • Fontet • Nérac • Valence-sur-Baïse • Buzet			
Hin- und Rückfahrten	ARCHITEKTUR UND ROMANISCHE KUNST			Hin- und Rückfahrten	EIN ABSTECHER DURCH DIE ROSA STADT	
	1 Woche	4¼ Std. / Tag			2 Wochen	4¼ Std. / Tag
	144 km				271 km	
	30 Schleusen			80 Schleusen		
REISEROUTE: Buzet • Agen • Moissac • Buzet			REISEROUTE: Buzet • Agen • Moissac • Montech • Toulouse • Buzet			
Hin- und Rückfahrten	AUF DEN SPUREN DER MUSKETIERE			Hin- und Rückfahrten	IM ZENTRUM DER GESCHICHTE	
	1 Woche	5 Std./Tag			Wochenende	5 Std./Tag
	155 km				42 km	
	36 Schleusen			14 Schleusen		
REISEROUTE: Buzet • Mas-d'Agenais • Castets-en-Dorthe • Nérac • Buzet			REISEROUTE: Buzet • Nérac • Buzet			
Hin- und Rückfahrten	ZWISCHEN KUNSTWERKEN UND WEINGÜTERN			Hin- und Rückfahrten	IM LAND DES KÖNIGS HEINRICH	
	Wochenende	5 Std./Tag			Mini-Woche	5½ Std. / Tag
	56 km				70 km	
	14 Schleusen			28 Schleusen		
REISEROUTE: Buzet • Agen • Buzet			REISEROUTE: Buzet • Nérac • Moncrabeau • Buzet			



Die Schleusen auf der Baïse und dem Garonne-Seitenkanal sind am 1. Mai geschlossen. Die Baïse ist ab dem 01.04 geöffnet.



Navigationshinweise

Im Frühjahr und Ende Oktober kann es an den Flüssen zu Überschwemmungen kommen, der Kanal bleibt aber stets schiffbar. Die Schleusen am Kanal sind halbautomatisch und funktionieren mit einer Ampel. An der Baïse sind die Schleusen automatisch und funktionieren mit Magnetkarten. Die Überfahrt zum unteren Lot ist nicht möglich.





Frankreich

Oberes Lot-Tal



Oberes Lot-Tal
Abfahrtschafen: Cahors

OBERER LOT

Vom Abfahrtschafen Cahors aus erleben Sie auf einer genussvollen Strecke von 64 km eine Reihe einzigartiger Sehenswürdigkeiten und die grünen Schleifen des Lot!

Die **tausend Jahre alte Stadt Cahors** birgt wunderbare Schätze: die Altstadt, in der mittelalterliche **Monumente** und neoklassizistische Gebäude Seite an Seite stehen, die berühmte, 1880 restaurierte **Pont Valentré**, die seit 1998 **zum Weltkulturerbe der UNESCO gehört**, die mächtige Stadtmauer oder auch die Kathedrale Saint-Etienne.

Auf dem Lot schippern Sie mitten durch eine der faszinierendsten und natürlichsten Regionen Frankreichs. Hinter den Biegungen des grünen Wasserlaufs begegnen Ihnen Klippen und Talmulden, Höhlen und Dolmen. Lassen Sie sich vom Charme der selbst zu bedienenden Schleusen begeistern und entdecken Sie Fertigkeiten und das Flair vergangener Zeiten. Die alten **Dörfer Quercy** – wie aus einer anderen Zeit, mit seinen Gässchen und roten, moosbewachsenen Dächern – und **St-Cirq-Lapopie** – „unwirkliche Rose in der Nacht“ wie sie André Breton empfand – verleihen dieser wunderbaren Route ihren Charme.

Der Lot ist ein **wunderbarer Ort für Genießer**. Neben dem „schwarzen Wein“ von Cahors, der die Stadt im Mittelalter reich machte, Gänseleber und Trüffeln können Sie Ausritte unternehmen.

OBERES LOT-TAL

Hin- und Rückfahrten

ZWISCHEN STEILKÜSTEN UND ZITADELLEN

1 Woche	4½ Std. / Tag
150 km	
34 Schleusen	

REISEROUTE:

Cahors • Luzech • Vers • Saint-Cirq-Lapopie • Larnagol • Cahors

Hin- und Rückfahrten

ZWISCHEN GESCHICHTE UND ALTEN STEINEN

1 Woche	3½ Std. / Tag
126 km	
28 Schleusen	

REISEROUTE:

Cahors • Douelle • Luzech • Arcambal • Saint-Cirq-Lapopie • Cahors

Hin- und Rückfahrten

MAJESTÄTISCHE ÜBERFAHRT

1 Woche	3 Std./Tag
66 km	
22 Schleusen	

REISEROUTE:

Cahors • Vers • Saint-Géry • Saint-Cirq-Lapopie • Cahors



Die Schleusen sind täglich geöffnet. Das Lot-Tal ist nur für erfahrene Freizeitkapitäne empfehlenswert.

Hin- und Rückfahrten

PERLEN IM LOT-TAL

10 Tage	3 Std./Tag
150 km	
34 Schleusen	

REISEROUTE:

Cahors • Douelle • Mercuès • Luzech • Cahors • Vers • Saint-Géry • Bouziès • Saint-Cirq-Lapopie • Larnagol • Cahors

Hin- und Rückfahrten

WINZERSPAß WOCHELENDE

Wochenende	3½ Std. / Tag
56 km	
6 Schleusen	

REISEROUTE:

Cahors • Mercuès • Douelle • Luzech • Cahors

Hin- und Rückfahrten

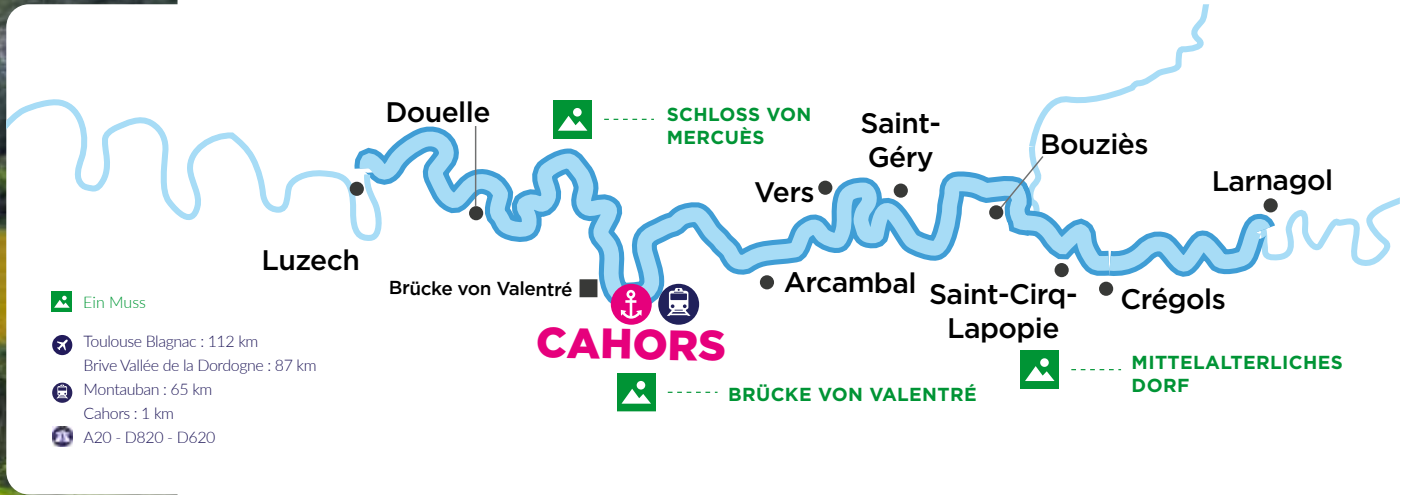
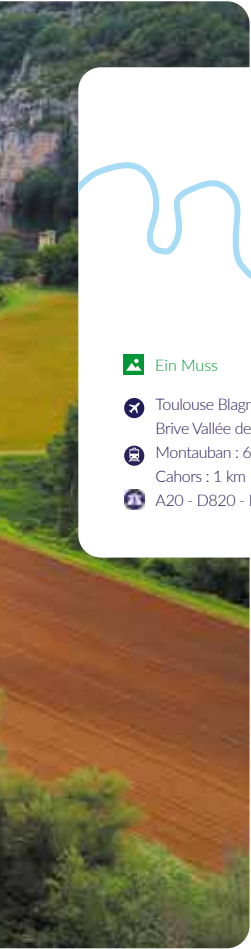
LÄNDLICHE AUSZEIT

Wochenende	4 Std./Tag
40 km	
16 Schleusen	

REISEROUTE:

Cahors • Arcambal • Saint-Géry • Cahors







Burgund, Nivernais und Loire



Burgund, Yonne, Nivernais
Abfahrtshafen: Joigny

CANAL DE BOURGOGNE, CANAL DU NIVERNAIS, YONNE, SEINE

Überragt vom Weinberg der Côte Saint-Jacques zeichnet sich **Joigny** durch ein besonders reiches Kulturerbe und hervorragende Gastronomie aus. Hier, wo die Yonne auf den **Canal de Bourgogne** trifft, ist der ideale Ausgangspunkt für Entdeckungen der Region. Wenn Sie den Canal de Bourgogne wählen, fahren Sie auf einer Wasserstraße aus dem 18. Jahrhundert. Legen Sie in der Nähe der Kanalbrücke **Saint Florentin** an und gehen Sie von Bord, um die Kirche zu besichtigen. Als Juwel des Ortes wurde sie 1842 unter Denkmalschutz gestellt. Die Bildhauerkunst, die Skulpturen und Flachreliefs verwandeln den Chor in ein regelrechtes Museum der Kunst des 16. Jahrhunderts; die 24 Buntglasfenster bilden ein Ensemble lebhafter Farben von seltener Harmonie, ganz im Einklang mit der Architektur. Verlässt man Joigny in die andere Richtung, schlängeln sich die Flusswindungen der Yonne zwischen den Waldlandschaften von **La Puisaye und Othe**: Die mit Apfelplantagen übersäten Hügel begleiten Sie bis nach **Villeneuve-sur-Yonne** und **Sens**, das von der prachtvollen Kathedrale Saint-Etienne dominiert wird, die als erste gotische Kathedrale Frankreichs gilt.

Fahren Sie weiter die Yonne stromaufwärts, um **Auxerre** und die berühmten Weinbaugebiete Chablis und Auxerrois zu entdecken. Dann beginnt der **Canal du Nivernais**. Die Winzerdörfer ziehen vorbei, wie etwa St. Bris oder Irancy, die versteckt zwischen Weinbergen und Kirschbäumen liegen.



Etang de Baye



Châtillon en Bazois

Nivernais
Abfahrtshafen: Corbigny

CANAL DU NIVERNAIS

König Henri IV. wünschte sich den **Canal du Nivernais**, der dann zwischen 1783 und 1842 erbaut wurde und als einer der schönsten französischen Wasserwege gilt. Er verbindet das Seine-Becken mit der Loire und hat zwei recht unterschiedliche Abschnitte: Von **Corbigny** schlängelt sich der Wasserweg Richtung Loire zwischen saftigen Wiesen, auf denen die berühmten weißen Charolais-Rinder grasen. Die drei Tunnel von **La Colancelle**, ein legendärer Durchbruch, um das Morvan-Massiv zu überwinden, folgen auf eine **eindrucksvolle Schleusentreppe**: eine Reihe von 16 Schleusen in der Gemeinde Sardy-Les-Epiry.

Nach dem See von Baye zeigt sich bald die imposante Silhouette des **Schlosses von Châtillon-en-Bazois**. Es wurde im 15. Jahrhundert auf den Überresten des Bergfrieds erbaut, dessen Spuren noch immer im heutigen Gebäude erkennbar sind. Von Corbigny in Richtung Auxerre zum Seine-Becken folgt der Kanal dem **Yonne-Tal** zwischen Hainen und Mischwäldern.




Loire und Nivernais

Abfahrtschafen: *Dompierre-sur-Besbre*


LOIRE-SEITENKANAL, CANAL DU NIVERNAIS, ROANNE-DIGOIN-KANAL UND CANAL DU CENTRE

Dompierre wartet mit Sehenswürdigkeiten auf, an den Ufern reihen sich Schlösser, Abteien und hübsche Dörfer aneinander. Die **Kanalbrücke von Digoin**, eine großartige Konstruktion, bietet Zugang zum Canal du Centre aus dem 18. Jahrhundert. Weiter geht es nach Paray-le-Monial, wo Sie ganz in Ruhe die prachtvolle romanische Basilika im Stil von Cluny entdecken können. Seit 1875 unter dem Namen Sacré-Coeur bekannt, vermittelt sie ein Bild von dem, was Cluny einst war. Seit 1846 steht sie unter Denkmalschutz. Der Kanal von **Roanne** nach Digoin, der Hochburg der französischen Gastronomie, die auch für Steingut und Keramik berühmt ist, führt durch prächtige Landschaften, die bisweilen an das Tal der Loire erinnern.

Durchqueren Sie das für seine romanische Kunst und seine zahlreichen Kirchen mit einer sehr typischen Bildhauerkunst bekannte **Brionnais**. Die mit dem Fahrrad erreichbare **Abtei von Charlieu** ist eine **ehemalige Benediktinerabtei**, die von 932 bis Ende des 18. Jahrhunderts zu Cluny gehörte. Hier erreichen Sie den **Canal du Nivernais**, der die schönen stillen Waldlandschaften des **Morvan** durchstreift. Oder es geht weiter in Richtung des geschichtsträchtigen **Nevers**. Zwischen dem Herzogspalast, der **Kathedrale Saint-Cyr Sainte-Julitte** und den verschiedenen Kirchen finden all jene, die sich für Kulturerbe begeistern, ihr Glück!



Joigny



Loire und Loing

Abfahrtschafen: *Briare*

Brücke von Briare

CANAL DE BRIARE, DU LOING, LATÉRAL À LA LOIRE



Der Canal de Briare wurde in der Zeit von Henri IV. gebaut. Die stillgelegten **Schleusen von Rogny** lohnen eine Besichtigung. Diese Strecke durchquert das waldreiche **Puisaye-Gebiet** mit vielen Teichen. Nördlich von Briare führt der **Canal du Loing** bis **Montargis** mit seinen von Fachwerkhäusern gesäumten Wasserstraßen. Anschließend geht es weiter Richtung Nemours und die Stadt des **Malers Sisley Moret-sur-Loing** mitten in der Gâtinais- Landschaft.

Ab Briare wird auf dem Loire-Seitenkanal in südlicher Richtung die Loire auf der beeindruckenden, von Gustave Eiffel erbauten **Kanalbrücke** überquert. Danach führt der Kanal nach Sancerre und **Apremont-sur-Allier** mit seinem zauberhaften Blumenpark. Vor fast 50 Jahren von Gilles de Brissac angelegt, präsentiert er sich wie eine riesige Oase im Herzen eines mittelalterlichen Dorfes, das zu den „schönsten Dörfern Frankreichs“ gehört. Die Weißweine Sancerre und Pouilly-Fumé stehen hier im Mittelpunkt und sind zu einem kleinen Ziegenkäse wie dem Crottin de Chavignol köstlich.

BURGUND, YONNE, NIVERNAIS

Hin- und Rückfahrten

ZWISCHEN WEINBERGEN UND FACHWERKHÄUSERN

Wochenende	6 Std./Tag
64 km	 
22 Schleusen	

REISEROUTE:
Joigny • Auxerre • Joigny

Hin- und Rückfahrten



AUF EINEM LEGENDÄREN KANAL

1 Woche	5 1/2 Std. / Tag
166 km	
68 Schleusen	

REISEROUTE:
Joigny • Tonnerre • Tanlay • Ancy-le-Franc • Joigny

Hin- und Rückfahrten


EIN FLUSS, GUTE WEINE UND SEHENSWERTE STÄDTE

1 Woche	5 1/2 Std. / Tag
154 km	 
68 Schleusen	

REISEROUTE:
Joigny • Auxerre • Vermenton • Châtel-Censoir • Joigny

Hin- und Rückfahrten

MIT BLICK NACH VEZELAY

10/11 Tage	4 3/4 Std./Tag
194 km	
86 Schleusen	

REISEROUTE:
Joigny • Auxerre • Châtel-Censoir • Clamecy • Joigny

Hin- und Rückfahrten



GOTISCHE MEISTERWERKE

10/11 Tage	4 1/4 Std. / Tag
256 km	
48 Schleusen	

REISEROUTE:
Joigny • Villeneuve • Sens • Bray • Nogent-sur-Seine • Joigny

Hin- und Rückfahrten

DIE GROßE FEINSCHMECKERTOUR


3 Wochen	5 1/4 Std. / Tag
553 km	 
214 Schleusen	

REISEROUTE:
Joigny • Sens • Montereau • Moret • Montargis • Briare • Sancerre • Nevers • Decize • Châtillon • Baye • Corbigny • Clamecy • Auxerre • Joigny

Diese Fahrt ist auch ab Corbigny, Briare oder Dompierre möglich.

Einwegfahrten *

VERSCHWIEGENE ETAPPEN IN ÜPPIGEM GRÜN

1 Woche	4 3/4 Std./Tag
128 km	
62 Schleusen	

REISEROUTE:
Joigny • Auxerre • Vermenton • Clamecy • Corbigny

Einwegfahrten *

DURCH DAS BURGUND ZUR LOIRE

2 Wochen	5 Std./Tag
379 km	 
105 Schleusen	

1 Kanalbrücke

REISEROUTE:
Joigny • Briare • Sancerre • Nevers • Decize • Dompierre

Hin- und Rückfahrten

HISTORISCHE ORTE UND EIN GESCHICHTS-TRÄCHTIGER HÜGEL

1 Woche	4 1/4 Std. / Tag
108 km	 
62 Schleusen	

REISEROUTE:
Corbigny • Tannay • Clamecy • Châtel-Censoir • Corbigny

Hin- und Rückfahrten



GUTE WEINE, HÜBSCHE DÖRFER

10/11 Tage	4 1/4 Std. / Tag
158 km	 
92 Schleusen	

REISEROUTE:
Corbigny • Tannay • Clamecy • Coulanges • Vermenton • Corbigny

Hin- und Rückfahrten

ZWISCHEN DEN WEINLAGEN VON POUILLY-FUMÉ UND SANCERRE


2 Wochen	6 Std./Tag
340 km	 
168 Schleusen	

REISEROUTE:
Corbigny • Châtillon • Decize • Nevers • Sancerre • Corbigny

LOIRE UND NIVERNAIS

Hin- und Rückfahrten



WALLFAHRTEN UND GASTRONOMISCHE EXKURSIONEN

1 Woche	4 3/4 Std./Tag
189 km	
38 Schleusen	

REISEROUTE:
Dompierre • Digoin • Paray-le-Monial • Roanne • Dompierre

Hin- und Rückfahrten


DIE KÖNIGLICHE LOIRE

1 Woche	5 Std./Tag
170 km	 
58 Schleusen	

REISEROUTE:
Dompierre • Decize • Cery • Châtillon-en-Bazois • Dompierre

Hin- und Rückfahrten



VON EINER KANALBRÜCKE ZUR ANDEREN

2 Wochen	5 Std./Tag
356 km	
70 Schleusen	

REISEROUTE:
Dompierre • Decize • Nevers • Sancerre • Briare • Dompierre

Einwegfahrten *

WASSER, WEIN UND SCHÖNE KUNST

1 Woche	4 1/2 Std. / Tag
176 km	 
33 Schleusen	

REISEROUTE:
Dompierre • Decize • Nevers • Sancerre • Cosne-sur-Loire • Briare

Einwegfahrten *

WEINLAGEN UND IMPRESSIONISTISCHE LANDSCHAFTEN

2 Wochen	4 1/2 Std. / Tag
280 km	 
101 Schleusen	

2 Kanalbrücken

REISEROUTE:
Dompierre • Digoin • Decize • Nevers • Sancerre • Cosne-sur-Loire • Rogny • Montargis • Briare

Einwegfahrten *

NIVERNAIS-KANAL KOMPLETT


2 Wochen	4 1/2 Std. / Tag
260 km	
129 Schleusen	

REISEROUTE:
Dompierre • Decize • Châtillon-en-Bazois • La Collancelle • Clamecy • Auxerre • Joigny

LOIRE UND LOING

Hin- und Rückfahrten

ZWEI HERRLICHE, ABWECHSLUNGSREICHE UFER

1 Woche	4 3/4 Std./Tag
154 km	
30 Schleusen	

REISEROUTE:
Briare • Châtillon-sur-Loire • St-Satur • Sancerre • Marseilles-Aubigny • Briare

Hin- und Rückfahrten

TECHNISCHE MEISTERWERKE UND IDYLLISCHE DÖRFER

1 Woche	4 3/4 Std./Tag
104 km	 
62 Schleusen	

REISEROUTE:
Briare • Rogny • Châtillon-Coligny • Montargis • Briare

Hin- und Rückfahrten

EINTAUCHEN IN EINE GROßARTIGE NATUR

10/11 Tage	5 Std./Tag
206 km	
38 Schleusen	

REISEROUTE:
Briare • Châtillon-sur-Loire • St-Satur • Marseille-les-Aubigny • Nevers • Briare

Hin- und Rückfahrten



TEICHE UND HISTORISCHE ORTE

10/11 Tage	3 1/2 Std. / Tag
170 km	
92 Schleusen	

REISEROUTE:
Briare • Rogny • Châtillon-Coligny • Montargis • Nemours • Briare

Hin- und Rückfahrten



GRÜNE WEIDEN, EIN PALAST UND EDLE KERAMIK

2 Wochen	4 Std./Tag
270 km	 
56 Schleusen	

REISEROUTE:
Briare • Châtillon-sur-Loire • St-Satur • Nevers • Decize • Briare

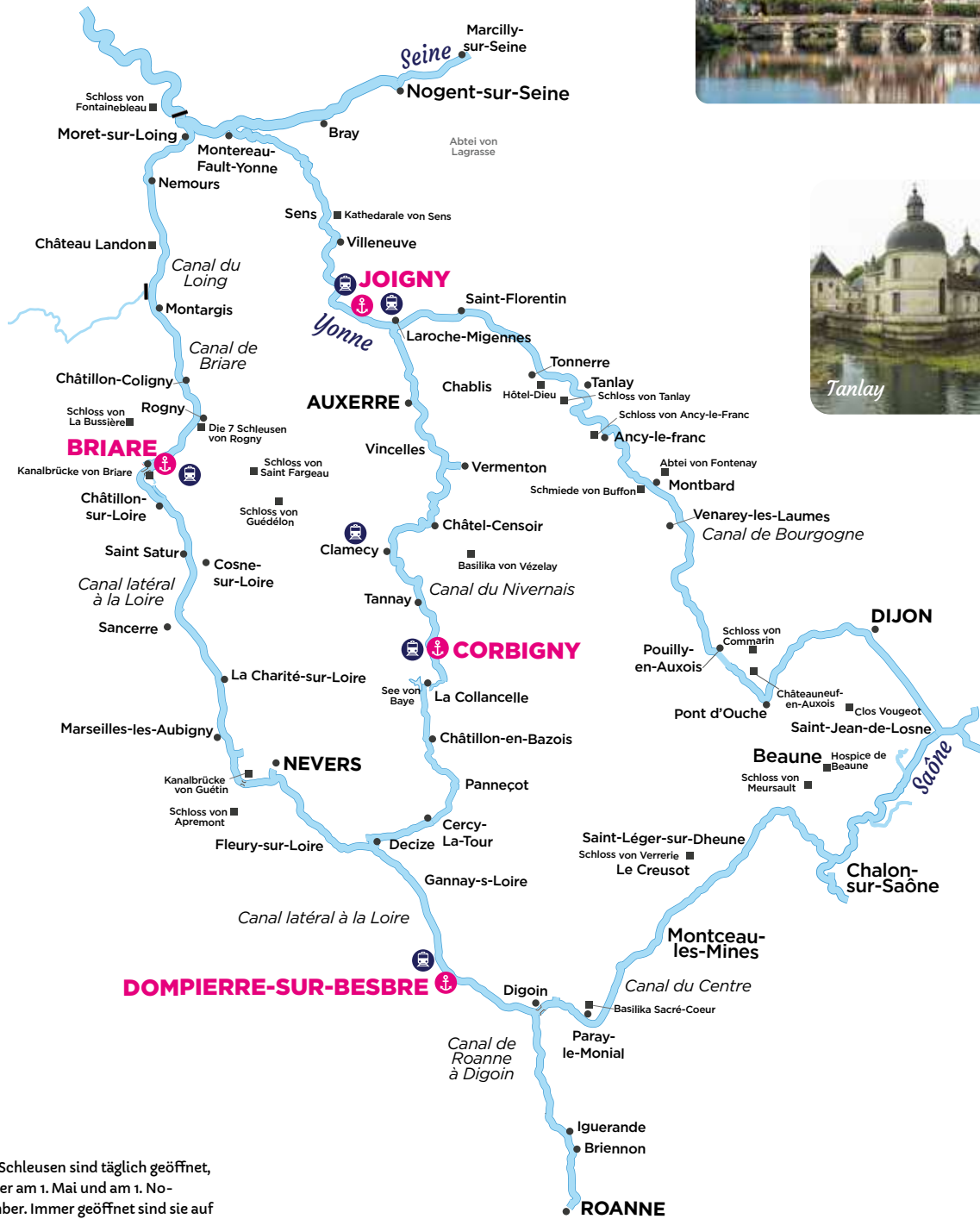
Hin- und Rückfahrten

LECKERE WEINE UND BERÜHMTER ZIEGENKÄSE

Mini-Woche	6 Std./Tag
86 km	 
16 Schleusen	

REISEROUTE:
Briare • Sancerre • Briare

* Diese Fahrten können in beide Richtungen unternommen werden.



Die Schleusen sind täglich geöffnet, außer am 1. Mai und am 1. November. Immer geöffnet sind sie auf dem Canal de Roanne a Digoïn.



NACH JOIGNY

- ✈ Paris Orly : 150 km
- 🚗 Joigny : 1 km, Laroche Migennes : 9 km
- 🚆 Joigny : A6

NACH BRIARE

- ✈ Paris Orly : 145 km
- 🚗 Briare
- 🚆 Briare : A77, Ausfahrt 20

NACH CORBIGNY

- ✈ Paris Orly : 250 km
- 🚗 Corbigny : 4 km, Clamecy : 30 km
- 🚆 Avallon : A6, E15, E60

NACH DOMPIERRE-SUR-BESBRE

- ✈ Lyon : 197 km
- 🚗 Le Creusot (TGV) : 87 km + Dompierre Sept Fons Dompierre : A62



Südburgund und Saône



Südburgund und Saône Abfahrtschafen: Saint-Léger-sur-Dheune

CANAL DU CENTRE, SAÔNE, SEILLE

Feinschmecker und Genießer werden vom Abfahrtschafen Saint-Léger-sur-Dheune in jeder Hinsicht begeistert sein. **Den Canal du Centre** hinunter durchqueren Sie die **renommiertesten Weinbaugebiete des Burgund** wie Côte de Beaune und Côte Chalonnaise. Gesäumt wird das Dheune-Tal von berühmten Weinorten wie Mercurey, Santenay, dessen Kirche St-Jean-de-Narosse aus dem 13. Jahrhundert hoch über den Reben thront. Dazu Montrachet mit seinen bekannten Weißweinen oder Rully mit seinem Schloss aus dem 12. Jahrhundert. Das Schloss Rully ist eine mittelalterliche Festung mitten im Weinberg. Der Eigentümer, ein Nachfahre des Herrn von Rully, empfängt Besucher zu einer einzigartigen, authentischen Besichtigung. Wenn Sie die Saône hinauffahren, fahren Sie durch eine Weidelandschaft. Hier ist besonders **Verdun-sur-le-Doubs** auf einer Insel am Zusammenfluss von Doubs und Saône eine der schönsten Etappen. Sie können über 10 km dem Lauf des Doubs bis nach Pontoux folgen. Versäumen Sie nicht, in St.Symphorien und Seurre das altertümliche Freilichtmuseum zu besichtigen.

Richtung Süden unternehmen Sie eine Fahrt mit dem Hausboot über die Saône, einem der schönsten Flüsse Frankreichs. Im Anschluss können Sie nach **Tournus** weiterreisen und dort die romanische Abtei besuchen. In diesem ehemaligen Benediktinerkloster sind zahlreiche Gebäudeteile erhalten geblieben, die dazugehörige Abteikirche ist eines der größten romanischen Monumente Frankreichs. Wenn Sie sich entschließen, über **die Seille bis nach Louhans**, das zum „schönsten Abstecher Frankreichs“ und zum „bemerkenswerten Ort des Geschmacks“ ernannt wurde, zu fahren, können Sie das berühmte Bresse-

SÜDBURGUND UND SAÔNE

SCHÖNE, ALTE MAUERN UND EDLE WEINE	
1 Woche	5 Std./Tag
169 km	🍷
38 Schleusen	
REISEROUTE: St-Léger • Chagny • Châlon-sur-Saône • Tournus • Cuisery • St-Léger	

BUNTE ZIEGEL, ROMANISCHE KUNST UND JUGENDSTIL	
1 Woche	5¼ Std. / Tag
138 km	🏰 🌿
84 Schleusen	
REISEROUTE: St-Léger • Monceau-les-Mines • Paray-le-Monial • St-Léger	

ERHOLEN UND SCHLEMMEN IN MALERISCHEN TÄLERN	
10/11 Tage	5 Std./Tag
190 km	🌿 🍷
36 Schleusen	
REISEROUTE: St-Léger • Chagny • Châlon-sur-Saône • Verdun-sur-le-Doubs • St Jean-de-Losne • St-Léger	

FEINSCHMECKER-TOUR	
2 Wochen	5 Std./Tag
334 km	🍷
94 Schleusen	
REISEROUTE: St-Léger • Chagny • Châlon-sur-Saône • Seurre • Dole • Besançon • St-Léger	

SCHLEMMERTOUR	
Wochenende	3½ Std. / Tag
26 km	🏰 🍷
8 Schleusen	
REISEROUTE: St-Léger • Santenay • Chagny • St-Léger	

🚢 Die Schleusen sind täglich geöffnet außer am 01.05., 14.07. und 01.11.





Geflügel probieren. Auf dem Weg nach Mâcon empfiehlt sich die Abzweigung nach **Pont de Vaux** in die Region Pierres Dorées, einem echten kleinen Juwel mit Lehmstampfbauten.

In **Mâcon** können Sie die bunten Fassaden, die belebten Fußwege, exzellente Weine und kulinarische Spezialitäten entdecken. Von Mâcon aus können Sie südwärts bis nach Lyon schippern. Die Einfahrt nach **Lyon** wird von den Hügeln Fourvière und Croix-Rousse gesäumt, vorbei an der charmanten Insel Barbe. Der Name der mitten in der Saône gelegenen Insel stammt aus dem Lateinischen und bedeutet „wilde Insel“, da sie recht spät besiedelt wurde. Entdecken Sie die schönen Viertel des alten Lyon mit seinen Gassen und lassen Sie sich am Tisch eines der als Bouchon bezeichneten typischen Lokale nieder.





Saône und Franche-Comté



Saône und Franche-Comté Abfahrtschafen: Sceaux-sur-Saône

PETITE SAÔNE, SAÔNE, CANAL DES VOSGES, DOUBS

Einen der schönsten Flüsse Frankreichs mit wenigen Schleusen in einer herrlichen Naturlandschaft entdecken Sie auf einer Fahrt über die **Petite Saône**. Dörfer mit Steinhäusern akzentuieren die **malerischen Etappen** wie Port-sur-Saône, Ray-sur-Saône und im Süden Auxonne. Zu den zahlreichen kulinarischen Spezialitäten der Region gehören insbesondere Gerichte auf Basis von Morcheln. Nach Norden durchquert der **Canal des Vosges** den Wald bis **Fontenoy-le-Château** und **Épinal**. In den Ausstellungen des Musée de l'Image sieht man alte Abbildungen, natürlich von Épinal, aber auch aus aller Welt, neben moderneren Sammlungen: Werbefotografien, lehrreiche oder dekorative Abbildungen, zeitgenössische Kunstwerke ...

Um den Doubs zu entdecken, nehmen Sie Kurs auf die **Ausläufer des Jura** über den Rhein-Rhône-Kanal. Auf dem Weg entdecken Sie Baume-les-Dames mit seinem historischen Ortskern. Die bildhübsche Kirche Saint-Martin steht als historisches Monument unter Denkmalschutz. Die Einfahrt in die **Festungsstadt Besançon** ist prächtig und erfolgt entweder über die Schleife des Doubs oder einen 394 m langen Tunnel, der unter dem Bauwerk von Vauban hindurchführt.

SAÔNE UND FRANCHE-COMTÉ

Hin- und Rückfahrten	UNVERGESSLICHE ERLEBNISSE IN UNBERÜHRTEN LANDSTRICHEN		Hin- und Rückfahrten	ALS HÖHEPUNKT EINE WUNDERSCHÖNE ZITADELLE	
	1 Woche	4 ½ Std. / Tag		2 Wochen	5 ½ Std. / Tag
	138 km			368 km	
	36 Schleusen		86 Schleusen		
	REISEROUTE: Sceaux-sur-Saône • Port-sur-Saône • Corre • Fontenoy • Sceaux-sur-Saône			REISEROUTE: Sceaux-sur-Saône • Gray • Dole • Besançon • Sceaux-sur-Saône	
Hin- und Rückfahrten	ENTLANG VON SCHLÖSSERN ZUR IDYLLISCHEN SAÔNE		Hin- und Rückfahrten	ALLE SEHENSWÜRDIGKEITEN AUF EINEN SCHLAG	
	1 Woche	5 Std./Tag		2 Wochen	5 ¼ Std. / Tag
	202 km			506 km	
	26 Schleusen		42 Schleusen		
	REISEROUTE: Sceaux-sur-Saône • Gray • Pontailler • Auxonne • Sceaux-sur-Saône			REISEROUTE: Sceaux-sur-Saône • Gray • Seurre • Tournus • Louhans • Sceaux-sur-Saône	
Hin- und Rückfahrten	DURCH DIE SCHÖNSTEN MÄANDER FRANKREICHS		Hin- und Rückfahrten	TUNNEL UND SCHLÖSSER	
	10/11 Tage	5 Std./Tag		Mini-Woche	5 ½ Std. / Tag
	266 km			106 km	
	46 Schleusen		18 Schleusen		
	REISEROUTE: Sceaux-sur-Saône • Gray • Auxonne • Dole • Sceaux-sur-Saône			REISEROUTE: Sceaux-sur-Saône • Ray-sur-Saône • Gray • Sceaux-sur-Saône	



Die Schleusen sind täglich geöffnet außer am 01.05., 14.07. und 01.11. Auf der Petite Saône zwischen Soing und Corre sind die Schleusen am 01.05. geöffnet.



Ray-sur-Saône



- Basel Mulhouse : 146 km
- Vesoul : 20 km
- Besançon : A36 - E60



Canal du Rhône au Rhin



Tunnel von St Albin





Frankreich

Bretagne



Bretagne

Abfahrtschäfen: *St-Martin-sur-Oust, Melesse*

CANAL DE NANTES À BREST, VILAINE, AFF, ERDRE, CANAL D'ILLE ET RANCE

Nach dem Ablegen von **unserem Abfahrtschafen Melesse** wird Sie der Zauber der Vilaine begeistern. Ein erster Halt in **Rennes** lädt dazu ein, das Parlament, die Kathedrale und die Fachwerkhäuser der Stadt zu entdecken. Weiter gen Süden bietet die Brücke mit den **neun Bögen von Pont-Réan** einen wunderbaren Blick auf den Fluss. Kurz vor **Messac** sehen Sie die Wasser- und Windmühlen der bretonischen Heide und die verschiedenen Burgen und Schlösser der Region.

Vom **Abfahrtschafen Saint-Martin-sur-Oust** bieten sich zahlreiche Möglichkeiten für Ihre Hausbootfahrt. Auf dem Nantes-Brest-Kanal in Richtung Osten gelangen Sie zur sehr schönen **Île aux Pies**. Zu empfehlen ist ein Umweg über das Flüsschen Aff zum schönen Dorf **La Gacilly** mit seinen Blumenstraßen und seinem herrlichen botanischen Garten. Anschließend werden Sie dem Nantes-Brest-Kanal folgen und **Redon** und seine Abteikirche Saint-Saveur erreichen. In **Richtung Nantes** schippern Sie durch das Erdre-Tal, vorbei an Blain und dem Wald von Gâvre. Im Westen von Saint-Martin-sur-Oust öffnet sich mit dem Nantes-Brest-Kanal eine der schönsten Wasserstraßen. Hinter **Malestroit** mit seinen Fachwerkhäusern, moosigen Wegen, einem einmaligen Licht, Granit- und Schieferdörfern werden Sie plötzlich von den Mauern und den beeindruckenden Bergfrieden des **Schlusses von Josselin** überrascht. Magisch!

BRETAGNE

Hin- und Rückfahrten	VOM REICH DER FEE VIVIANE ZUM SCHLOSS DER HERZÖGE	
	1 Woche	3½ Std. / Tag
	122 km	 
	28 Schleusen	
	REISEROUTE: St-Martin-sur-Oust • La Gacilly • Malestroit • Josselin • St-Martin-sur-Oust	
Hin- und Rückfahrten	AUF DEN SPUREN DES ZAUBERERS MERLIN	
	1 Woche	4½ Std. / Tag
	184 km	 
	20 Schleusen	
	REISEROUTE: St-Martin-sur-Oust • Redon • Messac • Pont Réan • St-Martin-sur-Oust	
Hin- und Rückfahrten	SCHLÖSSER, HERRENHÄUSER UND VERZAUBERTE ORTE	
	10/11 Tage	3½ Std. / Tag
	232 km	 
	38 Schleusen	
	REISEROUTE: St-Martin-sur-Oust • Blain • Nord-sur-Erdre • Sucé • Nantes • St-Martin-sur-Oust	
Hin- und Rückfahrten	ZWISCHEN HEIDE UND WALD ZU REIZVOLLEN STÄDTEN	
	3 Wochen	4½ Std. / Tag
	480 km	  
	146 Schleusen	
	REISEROUTE: St-Martin-sur-Oust • Messac • Rennes • Dinan • La Gacilly • Malestroit • Josselin • St-Martin-sur-Oust	
Hin- und Rückfahrten	GESTÜTE UND KORSAREN	
	10/11 Tage	3¾ Std./Tag
	170 km	 
	60 Schleusen	
	REISEROUTE: St-Martin-sur-Oust • La Gacilly • Malestroit • Josselin • Rohan • St-Martin-sur-Oust	
Einwegfahrten *	DIE VILAINE ENTDECKEN	
	1 Woche	4 Std./Tag
	140 km	 
	27 Schleusen	
	REISEROUTE: St-Martin-sur-Oust • Messac • Rennes • Melesse	



Schleusen täglich geöffnet.

* Diese Fahrten können in beide Richtungen unternommen werden.



Wussten Sie schon...?

Yves Rocher, Gründer der berühmten Kosmetikmarke, startete 2004 ein Fotofestival in seiner Heimatstadt La Gacilly. Heute zieht das La Gacilly Fotofestival jedes Jahr Tausende von Besuchern an.



Frankreich

Franz. Ardennen



Franz. Ardennen

Abfahrtschafen: Pont-à-Bar

MAAS-KANAL, MAAS, ARDENNEN-KANAL, CANAL DE L'AINSE À LA MARNE

ARDENNES NAUTISME ist unser Partner vor Ort in den Ardennen.

Mit seinen rund **650 km langen Wasserstraßen** bietet die Champagne-Ardenne Region eine einzigartige Streckenvielfalt. **Auf der Maas** gelangt man durch ihre zauberhaften Schleifen nach **Charleville-Mézières**, der Geburtsstadt von Arthur Rimbaud. Der berühmte Place Ducale ist ein Juwel der Renaissance, während die Basilika Notre-Dame stilistisch zwischen dieser Epoche und der Spätgotik schwankt. Der Charme der Basilika Notre-Dame d'Espérance liegt vor allem in den Gassen ihrer Umgebung.

Entdecken Sie auf der Weiterfahrt entlang der Maas **Fumay** und **Givet**, die für ihre Wurstspezialitäten bekannt sind. Wenn Sie sich weiter gen Norden halten, dann sollten Sie die beiden lebhaften Städte **Dinant** oder **Namur** in Belgien besuchen.

Im Süden, in Richtung Reims, fahren Sie auf dem **Canal des Ardennes**. Dieser 106 km lange Kanal mit 46 Schleusen bis Berry-au-Bac verbindet die **Hügel der Champagne** mit der **Maas**. Hier fahren Sie, besonders in der Nähe des **Montgon-Tals** und seinen 26 automatischen Schleusen, von einer wunderschönen Landschaft umgeben.

Wenn Sie sich für den Osten entscheiden, können Sie von **Pont-à-Bar** nach **Verdun** fahren: Das ruhige **Maastal** erstreckt sich über 100 km und hat nur 22 Schleusen. Hier in **Lothringen** befinden Sie sich inmitten der Natur, weit weg von lärmenden Straßen und geschäftigen Städten. Vor allem Angler werden von den fischreichen Gewässern begeistert sein.

ARDENNEN

DURCH REIZVOLLE NATUR ZUM HERZOGSPLATZ

1 Woche	5¼ Std. / Tag
187 km	
42 Schleusen	

REISEROUTE:
Pont-à-Bar · Charleville-Mézières · Revin · Fumay · Givet · **Pont-à-Bar**

Hin- und Rückfahrten

Hin- und Rückfahrten

DIE MAAS UND LOTHRINGEN

2 Wochen	3 Std./Tag
232 km	
50 Schleusen	

REISEROUTE:
Pont-à-Bar · Sedan · Stenay · Verdun · Saint Mihiel · **Pont-à-Bar**

Hin- und Rückfahrten

Hin- and Rückfahrten

AUF GESCHICHTS-TRÄCHTIGEN WEGEN

1 Woche	5¾ Std. / Tag
217 km	
46 Schleusen	

REISEROUTE:
Pont-à-Bar · Sedan · Mouzon · Verdun · **Pont-à-Bar**

Hin- und Rückfahrten

Hin- und Rückfahrten

ENTLANG DER MÄANDER DER MAAS

10-11 Tage	4 Std./Tag
232 km	
50 Schleusen	

REISEROUTE:
Pont-à-Bar · Charleville-Mézières · Fumay · Dinant · **Pont-à-Bar**

Hin- und Rückfahrten

Hin- und Rückfahrten

KÜNSTLERLEBEN AUF BINNENGEWÄSSERN

2 Wochen	4½ Std. / Tag
286 km	
62 Schleusen	

REISEROUTE:
Pont-à-Bar · Charleville-Mézières · Fumay · Dinant · Namur · **Pont-à-Bar**



Schleusen täglich geöffnet außer am 01. Mai und 01. November

ÜBER BELGIEN

4 Wochen	5 Std./Tag
550 km	
157 Schleusen	


17 andere Bauwerke
 REISEROUTE:
Pont-à-Bar · Berry au Bac · Abbecourt · Maubeuge · Namur · Dinant · Charleville-Mézières · **Pont-à-Bar**

ZWISCHEN GESCHICHTE UND CHAMPAGNER

4 Wochen	4½ Std. / Tag
500 km	
207 Schleusen	

9 andere Bauwerke
 REISEROUTE:
Pont-à-Bar · Berry au Bac · Reims · Chalons en Champagne · Bar le Duc · Verdun · Sedan · **Pont-à-Bar**

Hin- und Rückfahrten





Elsass-Lothringen



Elsass-Lothringen
Abfahrtshafen: *Lutzelbourg*


Lutzelbourg

RHEIN-MARNE-KANAL, SAAR-KOHLE-KANAL, MOSEL, VOGESEN-KANAL

Der **Abfahrtshafen Lutzelbourg** heißt Sie mit seiner **Burg** und seinen berühmten Kristallschleifern willkommen. Auf allen Strecken begleiten Sie Erkerhäuser, blühende Balkone, schöne Kirchen mit Zwiebeltürmen und schmiedeeiserne Tore. Kulinarisch gibt es auf dieser Tour leckere Spezialitäten zu kosten, wie Sauerkraut, Quiche Lorraine, Flammkuchen ebenso wie vorzügliche Obstkuchen.

In Richtung Westen passieren Sie das **Schiffshebewerk von Saint-Louis Arzwiller**, ein eindrucksvolles Bauwerk, das wie eine überdimensionale aufsteigende Wanne wirkt und insgesamt 17 Schleusen ersetzt. **Über den Saarkanal**, der durch eine bewaldete Umgebung führt, erreichen Sie in westlicher Richtung **Sarreguemines**. Außerdem gelangen Sie ebenfalls Richtung Westen nach **Nancy**, der Hauptstadt des Jugendstils mit ihren berühmten Glasbläsereien und dem Place Stanislas, der zum Welterbe der UNESCO gehört.

Vorbei an der von Vauban befestigten Stadt **Toul** gibt Lothringen den Blick auf die Moselschleifen frei: herrliche Landschaften und prachtvolles Kulturerbe. Bei der Reise von unserem Abfahrtshafen aus in Richtung Osten können Sie **Saverne** und das Ende des 18. Jahrhunderts erbaute ehemalige Bischofsschloss Rohan besuchen, bevor Sie sich mitten im Zentrum von **Straßburg** vor dem Europaparlament wiederfinden. Die wunderschön erhaltenen Viertel von „Kleinfankreich“ erwarten Sie!



Straßburg



OHNE FÜHRERSCHEIN



MIT FÜHRERSCHEIN

ELSASS-LOTHRINGEN

OHNE FÜHRERSCHEIN

Hin- und Rückfahrten



PRÄCHTIGE, ELSÄSSISCHE STÄDTE

1 Woche	4 ^{3/4} Std./Tag
115 km	 
60 Schleusen	

REISEROUTE:
Lutzerbourg · Saverne
· Straßburg · Lutzerbourg

Hin- und Rückfahrten



EINMAL DURCH LOTHRINGEN

2 Wochen	4 ^{1/2} Std. / Tag
303 km	 
64 Schleusen	

REISEROUTE:
Lutzerbourg · Arzviller
· Dombasle · Nancy · Metz
· Lutzerbourg

Hin- und Rückfahrten


TECHNISCHE MEISTERWERKE UND JUGENDSTIL

1 Woche	5 ^{1/2} Std. / Tag
188 km	 
52 Schleusen	

REISEROUTE:
Lutzerbourg · Arzviller · Dombasle
· Nancy · Lutzerbourg

Hin- und Rückfahrten

DREILÄNDER-TOUR / SAUERKRAUTTOUR

3 Wochen	3 ^{3/4} Std./Tag
454 km	
78 Schleusen	

4 Tunnel
2 Schiffshebewerke
REISEROUTE:
Lutzerbourg · Arzviller
· Sarreguemines · Saarbrücken
· Luxemburg · Metz · Nancy
· Lutzerbourg


Diese Fahrt kann auch in 2 Wochen durchgeführt werden. Für den Abschnitt in Deutschland ist ein Sportbootschein notwendig, ausgenommen für Einwohner von Staaten, in denen es keinen Sportbootschein gibt, wie z.B. Großbritannien. Jährliche Moselsperrung vom 03. - 12.06.2024



Schleusen täglich geöffnet außer am 01. Mai und 01. November

Hin- und Rückfahrten

GRÜNE WÄLDER UND FLAMMENGOTIK

10/11 Tage	4 ^{1/4} Std. / Tag
234 km	
72 Schleusen	

REISEROUTE:
Lutzerbourg · Arzviller
· Sarreguemines · Saarbrücken
· Lutzerbourg

Hin- und Rückfahrten

ELSÄSSISCHE AUSZEIT

Wochenende	5 ^{1/4} Std. / Tag
28 km	
26 Schleusen	


REISEROUTE:
Lutzerbourg · Saverne
· Arzviller · Lutzerbourg

Hin- und Rückfahrten

HARTES EISEN UND GASTRONOMISCHE GENÜSSE

2 Wochen	3 ^{1/2} Std. / Tag
234 km	 
72 Schleusen	

REISEROUTE:
Lutzerbourg · Arzviller
· Sarreguemines · Saarbrücken
· Lutzerbourg



Schiffshebewerk von Arzviller



Müritz, Mecklenburg und Brandenburg



Müritz und Mecklenburg
Abfahrtschafen: Fleesensee

MÜRITZ, PLAUER SEE, MÜRITZ-ELDE-WASSERSTRASSE

Diese Route eröffnet die Schönheit der Seen Deutschlands. **Der Fleesensee**, zweifellos einer der schönsten Seen Deutschlands, bietet ein zauberhaftes Panorama. Die nicht weit entfernte **Müritz** ist der ideale Ort für Vogelbeobachtungen: Kormorane, Kraniche und sogar Adler. **Waren** ist ein lebhafter Ort mit einem bekannten Yachthafen. Die Seen Deutschlands sind einmalig, da einer in mehrere andere übergeht. Sie können Spaziergänge und Badefreuden genießen, angeln oder einfach die Seele baumeln lassen. Im Westen nehmen Sie Kurs auf **Plau** am gleichnamigen See. Im Dorf Karow können Sie das **neoklassizistische Backsteinschloss** sowie die architektonisch bemerkenswerte Kirche mit ihren Treppengiebeln besuchen. Die **Müritz-Elde-Wasserstraße**, die Müritz und Elbe verbindet, folgt dem Lauf der Elde und hat sich ihre zahlreichen Windungen bewahrt.

Der zwischen zwei Armen der Elde erbaute Ort **Parchim** ist mit seinem alten Ortskern, seiner Stadtmauer und seinen Fachwerkhäusern einzigartig. Zahlreiche Gebäude wie die ehemalige Post machen Parchim vor der Rückkehr auf die Seen zu einem schönen Ausflugsziel. Den Abschluss Ihrer Reise krönt **Schwerin** mit seinem berühmten Schloss, das allein schon eine Reise wert ist.



Schwerin



Inselstadt
Malchow



Ein Muss

NACH FÜRSTENBERG

- Berlin : 110 km
- Fürstenberg : 3 km
- ab Berlin 1 Stunde ohne Umsteigen
- A10 : Ausfahrt Nr. 29, dann B96 : ca. 60 km
- A24 : Ausfahrt Nr. 19, dann B189 und L15 : ca. 65 km

NACH FLEESEENSEE (UNTERGÖHREN)

- Rostock : 80 km
- Berlin : 180 km
- Malchow : 5 km
- IC Waren : 22 km
- A19 Ausfahrt Nr. 16 : 7 km oder Nr. 17 : 20 km
- Richtung Land Fleesensee

Müritz und Mecklenburg
Abfahrtschafen: Fürstenberg

OBERE HAVEL, DIE KLEINE SEENPLATTE, MÜRITZ, PLAUER SEE, MÜRITZ-ELDE-WASSERSTRASSE

Von **Fürstenberg** aus nehmen Sie Kurs auf die in westlicher Richtung gelegenen **großen Seen Mecklenburgs**. Die erste Etappe dieses Süßwasserabenteuers ist **Rheinsberg** mit seinem Rokoschloss. Als Wohnsitz des jungen Friedrich des Großen diente es als Vorbild für das berühmte Schloss Sanssouci in Potsdam.

Auf der Fahrt nach **Mirow** sehen Sie wunderliche strohgedeckte Pfahlbauten, dann die Müritz und den **charmanten Ort Röbel**, wo Fachwerkhäuser die Straßen säumen. In Richtung Osten nehmen Sie Kurs auf **Wesenberg** mit seiner bemerkenswerten überdachten Holzbrücke, dann **Neustrelitz** mit dem **Schloss im Barockstil**, dessen Orangerie heute als Konzertsaal dient.

In diesen vielgestaltigen großen Gewässern verlangt die Navigation etwas mehr Aufmerksamkeit als auf einem Kanal. Man wird jedoch großzügig entschädigt, wenn man mitten auf dem See den Anker wirft und das Wasser, **das zu den reinsten Europas gehört**, und die wunderschöne wilde Natur genießt. In den zahlreichen Fischräuchereien finden Sie erlesene Spezialitäten, die Genießer glücklich machen.





Brandenburg und Berlin

Abfahrtschafen: Fürstenberg

OBERE HAVEL, TEMPLINER UND RUPPNER GEWÄSSER, FINOWKANAL, ODER, SPREE


Der erste Halt in Richtung Süden, **Himmelfort**, ist für seine Weihnachtspoststelle bekannt. Dies ist auch eine Hauptstadt der Fischerei, um **köstlichen Räucherfisch zu schlemmen**. Machen Sie danach einen Abstecher nach Lychen. Der Fluss Woblitz, der den Wald durchquert, mündet in den **Großen Lychensee**, eine der schönsten Strecken der Region.

Die **Havel** führt Sie durch eine ruhige, dünn besiedelte Landschaft. Das Anlegen an der Schleuse Regow ist Pflicht. Hier können Sie den Bio-Zuchtbetrieb besuchen, dessen Ziegenkäse unnachahmlich gut ist. Ab **Liebenwalde** kann man Richtung Osten den alten wunderbaren Finowkanal befahren, der zu einem in Europa einmaligen Bauwerk führt: dem Schiffshebewerk Niederfinow.

Wenn Sie einen Bootsführerschein besitzen, können Sie auch hinter Liebenwalde Kurs gen Westen nehmen, wo die Seen von **Neuruppin**, wahre Naturoasen, die Heimat von Seeadlern, Bibern und Fischottern sind. Alt Ruppin, die alte Hauptstadt, ist von wunderschöner Natur umgeben. Die moderne, im 18. Jahrhundert erbaute Stadt Neuruppin zeugt vom Geist der Aufklärung, der in Preußen herrschte und die Region von **Berlin und Potsdam** prägte.

Weiter geht es Richtung Berlin entlang des Oder-Havel-Kanals, dann durch das Regierungsviertel, vorbei am Reichstag mit seiner Glaskuppel bis zur **Museumsinsel**.

Anschließend nehmen Sie Kurs auf Kreuzberg und Mitte, beliebte Viertel, in denen das Herz von Berlin schlägt. Die Natur können Sie bei einem Spaziergang entlang der zahlreichen, von alten Wäldern und luxuriösen Villen gesäumten Seen genießen.




Berlin

OHNE FÜHRERSCHEIN


MÜRITZ UND MECKLENBURG

MÜRITZ, RUHIGER SEE UND MALERISCHE DÖRFER

1 Woche	4 Std./Tag
180 km	 
8 Schleusen	



REISEROUTE:
Fleesensee • Malchow • Waren • Flecken Zechlin • Rheinsberg • **Fleesensee**

AUF SCHÖNEN GEWÄSSERN QUER DURCH MECKLENBURG

1 Woche	5½ Std. / Tag
212 km	  
16 Schleusen	


REISEROUTE:
Fleesensee • Plau • Lübz • Parchim • Schwerin • **Fleesensee**

ROMANTIK UND NEO-RENAISSANCE

2 Wochen	5 Std./Tag
446 km	 
20 Schleusen	


REISEROUTE:
Fleesensee • Waren • Rheinsberg • Wesenberg • Neustrelitz • Plau • Parchim • Schwerin • **Fleesensee**

IM HERZEN DER NATUR

Mini Woche	6½ Std. / Tag
35 km	 
8 Schleusen	
4 ponts	

REISEROUTE:
Fleesensee • Plau • Lübz • **Fleesensee**

RUHE, NATUR UND EIN FRISCHES LÜFTCHEN

Wochenende	4½ Std. / Tag
62 km	 
0 Schleusen	

REISEROUTE:
Fleesensee • Jabel • Röbel • **Fleesensee**

REICHE VOGELWELT UND PFAHLBAUTEN

2 Wochen	5 Std./Tag
270 km	 
16 Schleusen	

REISEROUTE:
Fürstenberg • Mirow • Röbel • Plau • Rheinsberg • Neustrelitz • **Fürstenberg**

HERRLICHE NATUR UND DER GEIST DER AUFKLÄRUNG

2 Wochen	4 Std./Tag
282 km	
30 Schleusen	

REISEROUTE:
Fürstenberg • Strasen • Neustrelitz • Buchholz • Rheinsberg • Templin • Zehdenick • **Fürstenberg**

KULTUR ENTDECKEN

Mini Woche	5 Std./Tag
38 km	 
4 Schleusen	

REISEROUTE:
Fürstenberg • Wesenberg • Neustrelitz • **Fürstenberg**

BADEURLAUB ZWISCHEN WALD UND FISCH-RÄUCHEREIEN

1 Woche	4 Std./Tag
148 km	 
14 Schleusen	

REISEROUTE:
Fürstenberg • Neustrelitz • Strasen • Mirow • Rheinsberg • **Fürstenberg**

STILLE WÄLDER UND MITTELALTERLICHE DÖRFER

1 Woche	3½ Std. / Tag
204 km	 
20 Schleusen	

REISEROUTE:
Fürstenberg • Lychen • Templin • Zehdenick • **Fürstenberg**

ROMANTISCHE LANDSCHAFTEN UND KÖNIGSSITZE

10/11 Tage	4 Std./Tag
220 km	 
20 Schleusen	

REISEROUTE:
Fürstenberg • Lychen • Neustrelitz • Strasen • Mirow • Röbel • Flecken Zechlin • Rheinsberg • **Fürstenberg**

AUF DEN SPUREN DES WEIHNACHTSMANNES


Wochenende	3 Std./Tag
34 km	 
2 Schleusen	

REISEROUTE:
Fürstenberg • Himmelfort • Lychen • **Fürstenberg**

MIT FÜHRERSCHEIN


BRANDENBURG UND BERLIN

IM LAND DER SEEADLER

10/11 Tage	4½ Std. / Tag
304 km	
30 Schleusen	


REISEROUTE:
Fürstenberg • Zehdenick • Oranienburg • Neuruppin • Lindow • **Fürstenberg**

AUF DEN SPUREN BERÜHMTER PRINZESSINNEN

3 Wochen	5 Std./Tag
620 km	
43 Schleusen	

REISEROUTE:
Fürstenberg • Oranienburg • Berlin • Potsdam • Brandenburg • Havelberg • Wittenberge • Schwerin • Lübz • **Fürstenberg***

*Diese Fahrt ist ab Fürstenberg oder Fleesensee möglich.

 Die Schleusen sind täglich geöffnet.

Vermietung ohne Führerschein

Zwischen Fürstenberg und dem Fleesensee ist für die Fahrt zwischen Liebenwalde, Dömitz und Schwerin kein Führerschein notwendig. Außerhalb dieser Zone wird der Bootsführerschein des Wohnsitzlandes des Kapitäns verlangt. Wenn es in Ihrem Wohnsitzland keinen Bootsführerschein gibt, müssen Sie keinen vorlegen.



Sachsen-Anhalt

(Saale)

Neu



NEU 2024

Sachsen-Anhalt (Saale)

Abfahrtschafen: Bernburg

Ein neues Fahrgebiet wartet auf Entdecker: Erkunden Sie die Saale Region von unserer neuen Basis in Bernburg aus!

Das **verträumte Flüsschen Saale** ist von Calbe bis Merseburg auf einer Länge von knapp 100 km fahrerscheinfrei befahrbar. Dank der 10 automatischen Schleusen und kaum Bootsverkehr, ist der Fluss **sehr ruhig** und bietet einen außergewöhnlichen Rahmen für eine Hausbootfahrt in einer abwechslungsreichen Region.

Zahlreiche Schlösser und Burgen säumen den Wasserweg, Höhepunkte sind die historischen Zentren von Bernburg, Halle und Merseburg. Unternehmen Sie einen Ausflug in längst vergangene Zeiten, entdecken Sie alte und neue Schätze in einem der zahlreichen Museen, schlendern Sie durch die historische Altstadt von Halle, wandern Sie durch die wunderschöne Porphyrfelslandschaft von Gimritz, entlang der steil aufragenden **Felsformationen der Brachwitzer Alpen** oder lassen Sie auf dem Wasser einfach die Seele baumeln. Der Saaleradweg bietet außerdem die Gelegenheit für Ausflüge mit dem Fahrrad.

Bernburg ist in der Mitte Sachsen-Anhalts und hat viel zu bieten. Die Kreisstadt des Salzlandkreises blickt auf eine über 1000 Jahre alte Geschichte zurück. Unser Hafen liegt direkt am Fuße des romantischen Bernburger Schlosses, auch „Krone Anhalts“ genannt. Besuchen Sie den Eulenspiegelturn und genießen Sie von der Burg aus die überwältigende Aussicht auf das Saaletal.

SACHSEN-ANHALT (SAALE)

NATUR PUR TOUR

1 Woche	4 Std./Tag
110 km	
8 Schleusen	

REISEROUTE:
Bernburg • Friedeburg • Wettin • Halle • Brachwitz • Kloschwitz • Bernburg

HERRLICHE AUSSICHTEN ENTLANG DER SAALE

2 Wochen	3 Std./Tag
192 km	
20 Schleusen	

REISEROUTE:
Bernburg • Calbe • Gröna • Friedeburg • Halle • Merseburg • Halle • Wettin • Bernburg

STERNENTOUR

1 Woche	3 Std./Tag
150 km	
10 Schleusen	

REISEROUTE:
Bernburg • Calbe • Alsleben • Wettin • Halle • Friedeburg • Bernburg

SCHLEMMERTOUR

Mini-Woche	4 Std./Tag
110 km	
8 Schleusen	

REISEROUTE:
Bernburg • Könnern • Halle • Kloschwitz • Bernburg

GESCHICHTE IN STEIN

10/11 Tage	4 Std./Tag
180 km	
20 Schleusen	

REISEROUTE:
Bernburg • Nienburg • Friedeburg • Halle • Merseburg • Halle • Wettin • Bernburg

Schleusen täglich geöffnet.



Halle



Auch einen besonders schönen Ausblick haben Sie vom **Wettiner Schloß** aus, der Stammburg der Wettiner. Die Außenanlagen der imposanten Burg Wettin können besichtigt werden. Danach geht es weiter zur **Templerkapelle Mücheln**, der einzigen, fast vollständig erhaltenen Kapelle des Templerordens in Deutschland.

In **Halle** erwartet Sie eine fast vollständig erhaltene Altstadt mit zahlreichen Sehenswürdigkeiten, die nur wenige Gehminuten voneinander entfernt sind. Besuchen Sie den Dom zu Halle, die Burg Giebichenstein, das Planetarium sowie den einzigartigen Bergzoo in Halle.

Das **saubere Wasser der Saale** bietet **gute Bademöglichkeiten**, in Halle gibt es einen eigenen Badestrand in der Saale.

Ein weiteres Highlight ist die bezaubernde Stadt **Merseburg** mit ihrem beeindruckenden gotischen Dom und dem imposanten Schloss welches auch das kulturhistorische Museum beherbergt. Der Schlosspark lädt zum Verweilen ein.

Von Merseburg aus lassen sich **Leipzig, Leuna** und **Bad Dürrenberg** unkompliziert mit dem Rad erreichen und erkunden.



Holland



Süd- und Nordholland, Amsterdam
*Abfahrtschäfen: Loosdrecht, Alphen
 aan den Rijn*

Mit dem Hausboot durch **Hollands Wasserparadies**, das heisst unbeschwerte Tage als eigener Kapitän verbringen. Ein weit verzweigtes Netz von Flüssen, Kanälen, kleinen Seen (Plassen) und Poldern spannt sich über das im Westen von der Nordsee, und östlich vom IJsselmeer begrenzte Gebiet. Diese einzigartige Wasserlandschaft gilt als **Eldorado für Binnenschiffer und Freizeitkapitäne**. Begleitet von der vergnügten und sympathischen Art der Holländer wird ihre Hausbootfahrt zu einem unvergesslichen Erlebnis. Nehmen Sie sich die Zeit und tauchen Sie ein in den Alltag der einstigen Seefahrer, die Holland zur größten Handelsmacht der Welt machte. Sollten Sie kunstbegeistert sein, so hat Holland auch in diesem Bereich etwas zu bieten: Schon große Künstler wie Van Gogh, Vermeer oder Rembrandt haben sich von der Region inspirieren lassen, was zur Folge hat, dass es entlang Ihrer Route nicht an **Museen und Kunstgalerien** mangelt.



LOOSDRECHT

Hin- und Rückfahrten	KUNSTSTÄDTE UND HEBEBRÜCKEN		Hin- und Rückfahrten	NÖRDLICHES LICHT UND SÜDLICHE ATMOSPHÄRE	
	1 Woche	5½ Std. / Tag		10/11 Tage	5¼ Std. / Tag
	225 km			250 km	
	13 Schleusen			13 Schleusen	
	76 mobile Brücken			76 mobile Brücken	
Hin- und Rückfahrten	AUF KANÄLEN ZU REMBRANDT		Hin- und Rückfahrten	SCHÖNE LANDSTRICHE, MÜHLEN, TULPEN UND KÄSE	
	1 Woche	5½ Std. / Tag		2 Wochen	4½ Std. / Tag
	168 km			315 km	
	14 Schleusen			16 Schleusen	
	48 mobile Brücken			88 mobile Brücken	
Hin- und Rückfahrten	BOOTSTOUR DURCH EIN GOLDENES ZEITALTER		Hin- und Rückfahrten	EIN DOM MIT AUSSICHT	
	1 Woche	5½ Std. / Tag		Wochenende	5 Std./Tag
	225 km			30 km	
	13 Schleusen			3 Schleusen	
	76 mobile Brücken			12 mobile Brücken	
Hin- und Rückfahrten	IM LAND DER WINDMÜHLEN		Hin- und Rückfahrten	ANNE FRANK, GRACHTEN-GÜRTEL, FAHRRÄDER UND TULPEN	
	1 Woche	4½ Std. / Tag		Mini-Woche	4 Std./Tag
	164 km			50 km	
	9 Schleusen			4 Schleusen	
	28 mobile Brücken			29 mobile Brücken	

REISEROUTE:
 Loosdrecht • Utrecht • Gouda
 • Alphen • Leiden • Amsterdam
 • Loosdrecht

REISEROUTE:
 Loosdrecht • Amsterdam
 • Alkmaar • Edam • Amsterdam
 • Uithoorn • Alphen • Gouda •
 Oudewater • Utrecht • Loosdrecht

REISEROUTE:
 Loosdrecht • Amsterdam
 • Uithoorn • Woerden • Gouda
 • Oudewater • Utrecht
 • Loosdrecht

REISEROUTE:
 Loosdrecht • Amsterdam
 • Kagerplassen • Lisse • Alphen
 • Gouda • Oudewater • Utrecht
 • Loosdrecht

REISEROUTE:
 Loosdrecht • Amsterdam
 • Edam • Alkmaar • Zaanstad
 • Amsterdam • Loosdrecht

REISEROUTE:
 Loosdrecht • Amsterdam
 • Alkmaar • Edam • Amsterdam
 • Kagerplassen • Leiden • Alphen
 • Gouda • Oudewater • Utrecht
 • Loosdrecht

REISEROUTE:
 Loosdrecht • Utrecht
 • Loosdrecht

REISEROUTE:
 Loosdrecht • Amsterdam
 • Loosdrecht

REISEROUTE:
 Loosdrecht • Amsterdam
 • Loosdrecht



Ein Muss

NACH LOOSDRECHT

- Amsterdam - Schiphol : 30 km
- Breukelen : 7 km, Amsterdam (TGV) : 28 km, Utrecht ICE : 22 km, Vinkeveen-Hilversum : 8 km
- A2-E35 Ausfahrt 4

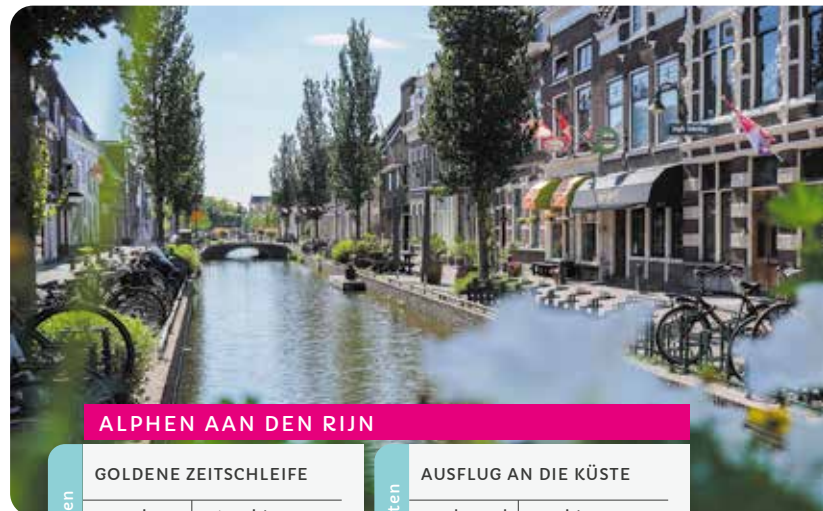
NACH ALPHEN AAN DEN RIJN

- Amsterdam - Schiphol : 26 km
- Alphen : 2,5 km, Amsterdam (TGV) : 41 km, Rotterdam (TGV) : 41 km, Utrecht ICE : 41 km
- A4-N11 Ausfahrt 8

Ein Hausbooturlaub in den Niederlanden ist so erholsam wie abwechslungsreich und wird definitiv für einzigartige als auch farbenfrohe Erinnerungen sorgen. Von **Loosdrecht** aus folgen Sie der **Vecht** und nehmen Kurs auf die charmante Studentenstadt **Utrecht**. Dort schlendern Sie die Terrassen entlang, die die Kanalufer säumen, stöbern durch die Boutiquen, die in alten Kellereien untergebracht sind und entdecken bei einem Spaziergang viele schöne und gemütliche Plätze im Stadtzentrum. Von unserem Liegehafen **Alphen aan den Rijn** startend, gelangen Sie ganz leicht nach **Gouda** und dem für die Stadt wohlbekannten Käsemarkt. Planen Sie zudem einen Besuch im historischen **Leiden** ein: Heimat der ältesten Universität der Niederlande und Geburtsort des namenhaften Malers **Rembrandt**. Nicht weit entfernt können Sie in **Lisse** Halt machen, um den **Keukenhof** und seinen berühmten Tulpengarten zu bewundern, den größten der Welt.

Für welchen Liegehafen in den Niederlanden Sie sich auch entscheiden, Amsterdam ist von Loosdrecht sowie von Alphen sehr gut zu erreichen. Es gibt zwei komfortable Liegehäfen nördlich vom Stadtzentrum, um in Amsterdam anzulegen. Die Fahrt auf der Amstel erfordert etwas Aufmerksamkeit, ist jedoch nicht schwierig. In Amsterdam empfiehlt sich ein Spaziergang durch das angesagte, ehemalige Arbeiterviertel **Jordaan**, in dem sich auch das Anne-Frank-Haus befindet. Für ein improvisiertes Picknick lassen Sie sich im **Vondelpark** nieder, dem „Central Park“ Amsterdams, eine echte grüne Lunge im Herzen der Stadt.

Im Norden, Richtung **Edam im Zaanstreek**, wird die Landschaft von **Windmühlen** geprägt. Lassen Sie sich vom Licht der Morgendämmerung verzaubern.



ALPHEN AAN DEN RIJN

GOLDENE ZEITSCHLEIFE	
1 Woche	5 ¹ / ₄ Std./Tag
166 km	III
13 Schleusen	
63 mobile Brücken	
REISEROUTE: Alphen • Uithoorn • Amsterdam • Loosdrecht • Utrecht • Gouda • Alphen	

GROSSE NIEDERLÄNDISCHE STÄDTE	
1 Woche	4 ¹ / ₄ Std./Tag
121 km	III
2 Schleusen	
67 mobile Brücken	
REISEROUTE: Alphen • Katwijk • La Haye • Rotterdam • Delft • Leiden • Alphen	

SEEN UND GÄRTEN	
Mini Woche	4 ¹ / ₂ Std. / Tag
83 km	III
0 Schleusen	
23 mobile Brücken	
REISEROUTE: Alphen • Leiden • Lisse • Alsmeer • Alphen	

AUSFLUG AN DIE KÜSTE	
Wochenende	5 Std./Tag
52 km	III
0 Schleusen	
24 mobile Brücken	
REISEROUTE: Alphen • Katwijk • Leiden • Alphen	

BOTANISCHE RUNDREISE	
Wochenende	3 ¹ / ₂ Std. / Tag
43 km	III
0 Schleusen	
9 mobile Brücken	
REISEROUTE: Alphen • Kaagerplassen • Lisse • Alphen	

Bitte beachten Sie die Fahrteinschränkungen und gesonderten Schleusenöffnungszeiten vor dem 15.04. - und nach dem 15.10.



Italien

Italien



Die Lagune von Venedig Abfahrtschafen: Chioggia

Unvergessliche Eindrücke erwarten Sie in **der Lagune von Venedig**. Verschlafene Dörfer, historische Städte und elegante Strände wie der Lido gehören zu den Schätzen Venetiens. Eine bezaubernde über Brücken mit dem Festland verbundene Stadt ist **Chioggia**, deren authentischer Fischmarkt Sie begeistern wird. Über die Kanäle erreichen Sie das **charmante Fischerdorf Pellestrina**, dann Malamocco und Venedig. Von den Kanälen aus lässt sich das kulturelle Erbe der Stadt bewundern: der Markusplatz und der Campanile, der Markusdom, der Dogenpalast. Weiter Richtung Norden folgen romantische Inselchen aufeinander: **Murano** mit seinen Glasbläsern, **Burano** mit seinen Spitzenklöpplerinnen und **Torcello** mit der prachtvollen Basilika S. Maria Assunta im byzantinischen Stil.

Im Kloster auf der Insel San Francesco del Deserto leben sieben Franziskanermönche, die ein Armutsgelübde abgelegt haben, allein von Almosen. Dann nehmen Sie Kurs auf **Treviso** über den von schönen Wäldern gesäumten Fluss **Sile** oder über den Brenta, dessen Landschaften die Werke von Canaletto inspirierten. Die prachtvollen **palladischen Villen**, die größtenteils besichtigt werden können, begeistern Architekturliebhaber. Auf dem Weg von **Chioggia nach Grado** warten die schönsten Strände der Adria für wunderbare Augenblicke.

LAGUNE VON VENEDIG

ROMANTISCHER AUSFLUG

Mini-Woche 4 1/2 Std./Tag

96 km

0 Schleusen

0 mobile Brücken

REISEROUTE:

Chioggia • Burano • Murano • Venedig • Chioggia

Hin- und Rückfahrten

KULTURERBE UND BADEURLAUB

1 Woche 5 Std./Tag

210 km

2 Schleusen

3 mobile Brücken

REISEROUTE:

Chioggia • Venedig und seine Inseln • Jesolo • Portegrandi • Silea • Chioggia

Hin- und Rückfahrten

AUF DER SPUR DER VENEZIANISCHEN VILLEN

1 Woche 4 Std./Tag

160 km

10 Schleusen

18 mobile Brücken

REISEROUTE:

Chioggia • Venedig und seine Inseln • Mira • Dolo • Padova • Chioggia

Hin- und Rückfahrten

DAS PO-DELTA

1 Woche 5 3/4 Std./Tag

250 km

10 Schleusen

2 mobile Brücken

REISEROUTE:

Chioggia • Adria • Goro • Boccasette • Chioggia

Hin- und Rückfahrten

IM LAND DER GONZAGA UND DER ESTENSIS

10/11 Tage 5 Std./Tag

330 km

15 Schleusen

REISEROUTE:

Chioggia • Adria • Zelo • Mantova • Pontelagoscuro • Chioggia

Hin- und Rückfahrten

VENEDIG UND SEINE STRÄNDE

10/11 Tage 5 1/2 Std./Tag

371 km

10 Schleusen

11 mobile Brücken

REISEROUTE:

Chioggia • Venedig und seine Inseln • Jesolo • Caorle • Grado • Marano • Pontegrandi • Chioggia

Hin- und Rückfahrten

EIN KARNEVAL DER GESCHMÄCKER UND FARBEN

2 Wochen 3 Std./Tag

289 km

12 Schleusen

21 mobile Brücken

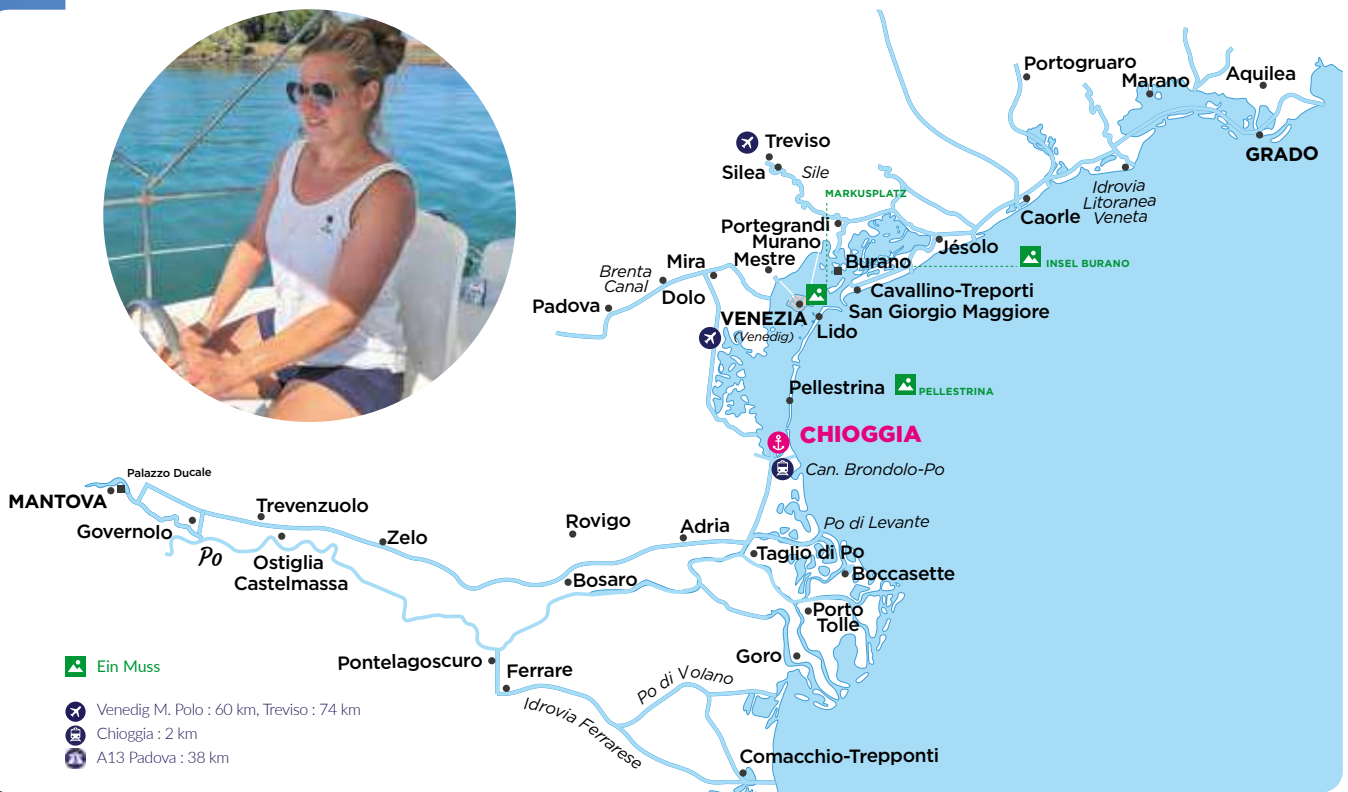
REISEROUTE:

Chioggia • Venedig und seine Inseln • Jesolo • Portegrandi • Silea • Dolo • Padova • Chioggia

Hin- und Rückfahrten



Navigation in der Lagune täglich möglich. Schleusen/Hebebrücken auf Sile und Brentakanal haben besondere Öffnungszeiten. Brenta nur für erfahrene Freizeitkapitäne. Fahren auf dem Meer ist untersagt.




Rendez-vous Fantasia, hat für unsere Kunden zwei kostenlose Anlegestellen in idealer Lage reserviert: Die erste in Burano und die zweite in Vignole im Süden Venedigs.

Neben den Pénichette und Europa Booten bietet unser Partner RENDEZ VOUS FANTASIA verschiedene Modelle der New Con Fly an. Diese italienischen Boote sind 8 bis 9 m lang, für 2 bis 6 Personen konzipiert, mit einem Innen und Außensteuerstand versehen und mit zwei Kabinen mit Doppelbetten ausgestattet.



Irland



Irland

Abfahrtschäfen: Banagher, Carrick-on-Shannon

Irland bietet ein fantastisches Netz schiffbarer Wege für Naturfreunde und Liebhaber historischer Stätten. Unser Abfahrtschäfen in **Carrick-on-Shannon** ist der perfekte Ausgangspunkt, **um den Shannon**, den längsten Fluss Irlands, fernab der Handelsschiffahrt zu erkunden. Der auf **220 km mit nur 6 Schleusen** schiffbare Shannon und seine Seen, bisweilen wahre Binnenmeere, werden Sie mit der Schönheit der sich säumenden Landschaft begeistern. Bei einer Fahrt in Richtung Norden schippern Sie über den **oberen Shannon** bis nach **Boyle** mit der bezaubernden kleinen Zisterzienserabtei aus dem 12. Jahrhundert, dann weiter nach Leitrim. Sie gelangen dann auf den Shannon-Erne-Kanal, der nach Norden eine Verbindung zu dem anderen großen irischen Fluss, dem Erne, herstellt. Der wunderbar restaurierte 63 km lange Kanal bietet eine traumhafte Kulisse mit malerischen Dörfern wie Ballyconnell oder Belturbet. Sie gelangen dann zum **Lough Erne**, dem Land der „fünf Seen und fünfhundert Inseln!“

Auf einer Fahrt in Richtung Süden durchqueren Sie den Lough Ree und erreichen das lebhaft Athlone, die keltische Stätte Clonmacnoise und schließlich **Portumna** mit seinem Renaissance-Schloss. Unser **Liegehäfen in Banagher** im Bezirk Offaly ist ideal gelegen, um den **unteren Shannon** zu erkunden, einschließlich dem Lough Derg, dem größten See des irischen Wasserstraßensystems. Der **Lough Derg** ist für seine idyllischen kleinen Städte und Dörfer berühmt, welche von charmanten Häfen mit reichlich Liegeplätzen gesäumt sind. Genießen Sie die Ruhe und die wunderschöne Landschaft, erkunden Sie die sehr guten Wasserwege.

Hier können Sie wahrhaftig den Alltag hinter sich lassen.

SHANNON UND ERNE

DAS ECHE IRLAND ERLEBEN	
1 Woche	3 ³ / ₄ Std./Tag
208 km	
22 Schleusen	
REISEROUTE: Carrick-on-Shannon • Keshcarrigan • Ballinamore • Leitrim • Lough Key Forest Park • Boyle • Carrick-on-Shannon	

VOM SHANNON ZUM ERNE	
10/11 Tage	3 ³ / ₄ Std./Tag
330 km	
32 Schleusen	
REISEROUTE: Carrick-on-Shannon • Ballinamore • Belturbet • Enniskillen • Devenish Island • Bellanaleck • Ballyconnell • Leitrim • Carrick-on-Shannon	

SHANNON UND LOUGH REE	
1 Woche	3 ¹ / ₄ Std. / Tag
176 km	
6 Schleusen	
REISEROUTE: Carrick-on-Shannon • Dromod • Rooskey • Killinure • Athlone • Lanesborough • Carrick-on-Shannon	

IMMER WIEDER DER SHANNON	
2 Wochen	3 ³ / ₄ Std./Tag
415 km	
12 Schleusen	
REISEROUTE: Carrick-on-Shannon • Boyle • Dromod • Tarnonbarry • Killinure • Athlone • Banagher • Terryglass • Garrykennedy • Killaloe • Portumna • Athlone • Lanesborough • Carrick-on-Shannon	

DIE LOUGH DERG TOUR	
1 Woche	3 ¹ / ₂ Std. / Tag
165 km	
2 Schleusen	
REISEROUTE: Banagher • Terryglass • Killaloe • Mountshannon • Clonmacnoise • Banagher	

ENTSCHEUNIGENDES IRLAND	
1 Woche	2 ³ / ₄ Std./Tag
112 km	
2 Schleusen	
REISEROUTE: Banagher • Clonmacnoise • Athlone • Hodson Bay • Killinure • Shannonbridge • Banagher	

Schleusen täglich geöffnet.





*Alle im perfekten
Hausboot!*





Wählen Sie Ihr Zuhause auf Zeit!

Unsere 300 Boote gehören zu zwei großen Familien, den Pénichette® mit ihrem schönen zeitlosen Charakter und den schicken Europa-Booten.

Die Pénichette® ist das Hausboot par excellence und Locaboat besitzt die größte Miet-Flotte Europas! Es gibt 4 unterschiedliche Pénichette®-Serien, darunter unser neuestes Modell, die Pénichette Evolution®.

Oder lassen Sie sich von unseren kleinen Yachten verführen.

FÜR MAXIMALEN KOMFORT

Jedes unserer Hausboote ist mit allem Notwendigen für Ihr Wohlbefinden ausgestattet. Mit der durchdachten Raumaufteilung bieten sie genügend Platz für das alltägliche Leben, optimierten Raum und viel Stauraum.



Pénichette
Évolution®



Pénichette
Flying Bridge®



Pénichette
Terrasse®



Pénichette
Classique®



Linssen



Europa



Pénichette Évolution®

Komfort 

Eine Pénichette® der neuen Generation

Angelehnt an die DNA und die Stärken der bestehenden Pénichette®, bietet diese neue Generation von Booten ein einzigartiges Fahrerlebnis. Dank der schönen Wohnbereiche, dem vollkommen variablen modernen Innenraum und den technischen Innovationen, die das Steuern erleichtern, bietet die Pénichette Evolution® ein unvergleichliches Größen-Komfort-Verhältnis und wird Neulinge ebenso wie erfahrene Freizeitkapitäne begeistern.

Variabilität und Komfort

Willkommen an Bord, willkommen im 21. Jahrhundert! Sie entdecken einen ganz neuen, völlig variablen Raum, der 2 bis 4 Personen Platz bietet. Tagsüber lockt das Boot mit unglaublich offenen, geräumigen und lichtdurchfluteten Wohnbereichen. Abends verwandelt sich dieser Raum in zwei sehr geräumige Doppelkabinen mit jeweils einem Doppelbett. Außen stehen Ihnen drei Bereiche zur Verfügung: eine Bugterrasse, eine Heckterrasse und eine Flying Bridge.

Bis zu 4 Personen.



Die Ausstattung an Bord

- Sehr leiser Diesel- und Elektroantrieb mit geringem Verbrauch
- **Doppelter Steuerstand innen und außen**
- **Bug- und Heckstrahlruder**
- Einfache Steuerung dank Joystick an beiden Steuerständen
- Raymarine-Bildschirme (Tiefe, Navigationskarte) an jedem Steuerstand
- 4 220-V-Steckdosen, 2 USB-Anschlüsse, 1 12-V-Steckdose
- Radio mit USB-Anschluss, Lautsprecher auf der Flying Bridge
- Deckdusche
- Warmluftheizung
- Bettwäsche, Hand - und Geschirrtücher
- Landungssteg an Bord (nur in Frankreich)



Bimini auf allen Penichette Evolution



Tagsüber

bietet das Hausboot einen geräumigen, hellen Wohnraum.



Abends

verwandelt sich dieser in 2 sehr geräumige Doppelkabinen.

Pénichette® 950E

Wesentliche Merkmale


Länge: 9,50 m - Breite: 3,18 m

Lichte Höhe: 2,70 m - Tiefgang: 1,00 m - Trinkwasser: 500 L

Diesel: 310 L - Dieserverbrauch: 4,5 L/h

Innenhöhe: 2 m

Steuerstand innen und außen



Viel Komfort für 2 Personen

- Pénichette® Edelstahlrumpf
- Variabler Innenraum, bestehend aus 2 Wohnräumen, die in 2 Doppelkabinen (Größe der Doppelbetten 135x200) verwandelt werden können
- Zahlreiche Verstaumöglichkeiten: Schränke, Kleiderschränke, Banktruhen und Hängeschränke achtern
- 3 Außenbereiche: Heck- und Bugterrasse sowie Flying Bridge mit Außensteuerstand
- Dusche und separates elektrisches WC
- Küche mit Kühlschrank (136 l), Backofen-Mikrowellen-Kombination, zwei Induktionskochplatten, einem Spülbecken, Schränken und einer Edelstahl-Arbeitsplatte
- Bug- und Heckstrahlruder



Pénichette Flying Bridge®

Komfort ⚓ ⚓ ⚓

Eine Pénichette® mit Wohnqualität und allem Komfort

Die Bank und der große Tisch auf dem Oberdeck sorgen für Genuss unter freiem Himmel. Das Boot verfügt außerdem über ein großes Sonnendeck und eine breite Gangbord mit Reling, das die Sicherheit aller Passagiere gewährleistet.

Für 2 bis 12 Personen je nach Bootstyp.



*Doppelter Steuerstand
innen und außen*

Die Ausstattung an Bord

- Dieselmotoren mit 20,6 bis 36,8 kW (28 – 50 PS)
- **Doppelter Steuerstand innen und außen**
- USB-Anschluss und 230 V – Steckdose im Salon verfügbar (Landstrom erforderlich)
- Kaltes und warmes Wasser
- Ölzentralheizung mit Heizkörpern in jeder Kabine
- Küche ausgestattet mit Kühlschrank, Backofen, Herd mit zwei oder drei Kochplatten, Spülbecken und vielen Stauräumen. Kochzubehör und Geschirr stehen an Bord zur Verfügung
- Bettwäsche, Handtücher und Geschirrtücher
- Bugstrahlruder
- Landungssteg an Bord (nur in Frankreich)
- Radio / USB
- Leichte Fortbewegung auf dem Boot, dank mehrerer Ein- und Ausgänge
- Erhöhter Innensteuerstand in der Mitte des Bootes
- Breite Gangbord mit Reling in Ufer- und Kaihöhe, einfacher Ein- und Ausstieg
- Bei einigen Modellen besteht die Möglichkeit, Etagenbetten hinzuzufügen (zulässiges Höchstgewicht: 75 kg)



**Bimini auf allen Pénichette Flying
Bridge**

Pénichette® 1020FB

Wesentliche Merkmale

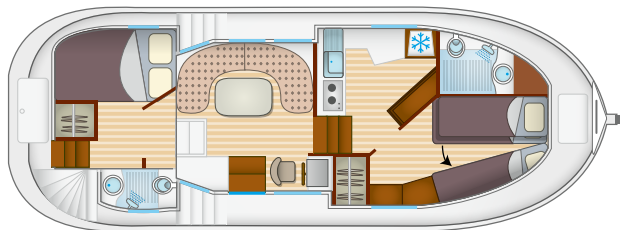
Länge: 10,20 m - **Breite:** 3,55 m

Lichte Höhe: 2,76 m - **Tiefgang:** 0,85 m - **Trinkwasser:** 440 L

Diesel: 350 L - **Dieserverbrauch:** 3,8 L/h

Innenhöhe: Bug 1,92 m - Heck 1,92 m - Mitte 1,97 m

Steuerstand innen und außen



Viel Komfort für 4 Personen

Bis zu 5 Personen

- Eine Kabine (auf Wunsch mit einem Doppelbett, zwei oder drei Einzelbetten möglich) mit Kleiderablage und Stauraum im Bug
- Eine Doppelkabine im Heck (eigener Ausstieg) mit Kleiderablage und Stauraum
- Zwei Nasszellen mit Dusche, Waschbecken und elektr. WC
- Komplett ausgestattete Küche
- Bugstrahlruder
- Ölzentralheizung
- 230V- Steckdose im Salon (Landstromanschluss)
- Flying Bridge mit Tisch, Sitzbank und Stühlen



Bimini

Pénichette® 1022FB

Wesentliche Merkmale

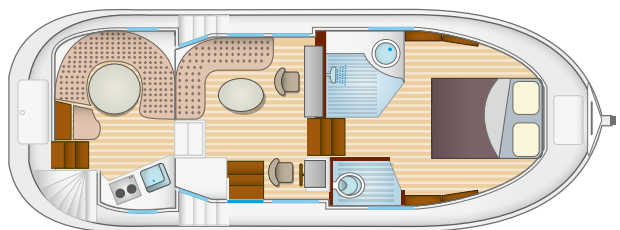
Länge: 10,20 m - **Breite:** 3,55 m

Lichte Höhe: 2,76 m - **Tiefgang:** 0,85 m - **Trinkwasser:** 440 L

Diesel: 350 L - **Dieserverbrauch:** 3,8 L/h

Innenhöhe: Bug 1,92 m - Heck 1,92 m - Mitte 1,97 m

Steuerstand innen und außen



Viel Komfort für 2 Personen

+ 1 Kind

- Modell speziell ausgestattet für 2 Personen
- Bug: Große Kabine mit Doppelbett (2m x 1,60 m/1,40 m - trapezförmiges Bett)
- Duschkabine und separates WC
- Im Mittschiff, Innensteuerstand mit Sitzbank, Sitz für Kapitän und Beifahrer
- Heck: Großer Wohnbereich, komplett ausgestattete Küche, Sitzbank in Einzelbett umwandelbar
- Spezialausstattung: Mikrowellen-Ofen und Dusche auf dem Deck
- Bugstrahlruder
- Ölzentralheizung
- Salon-Sofa kann zum Kinderbett umfunktioniert werden (nicht geeignet für Erwachsene)
- Flying Bridge mit Tisch, Sitzbank und Stühlen

Dieses Boot ist nur in Südfrankreich verfügbar.



Bimini

Pénichette® 1165FB

Wesentliche Merkmale

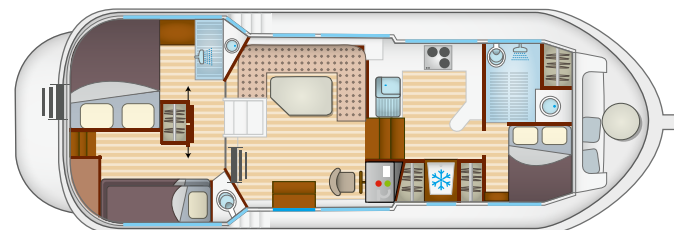
Länge: 11,60 m - **Breite:** 3,85 m

Lichte Höhe: 2,90 m - **Tiefgang:** 0,85 m - **Trinkwasser:** 700 L

Diesel: 420 L - **Dieserverbrauch:** 4,0 L/h

Innenhöhe: Bug 1,90 m - Heck 1,96 m - Mitte 1,98 m

Steuerstand innen und außen



Viel Komfort für 6 Personen

Bis zu 7 Personen

- Große Doppelkabine mit Kleiderablage und Stauraum im Bug
- Eine Kabine mit Doppelbett, Kleiderablage und Stauraum, eine Kabine mit Etagenbetten und Stauraum im Heck
- Sitzbank im Salon kann zu einem Einzelbett umgebaut werden
- Bug: Nasszelle mit Dusche, Waschbecken und elektrischem WC
- Heck: Nasszelle mit Dusche und Waschbecken, separates elektrisches WC
- 230 V-Steckdose
- Komplett ausgestattete Küche
- Bugstrahlruder
- Ölzentralheizung
- Flying Bridge mit Tisch, Sitzbank und Stühlen



Bimini

Pénichette® 1180FB

Wesentliche Merkmale

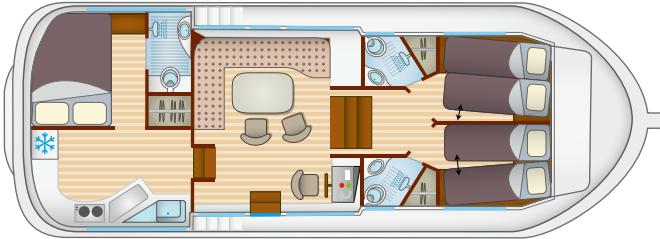
Länge: 11,80 m - **Breite:** 3,85 m

Lichte Höhe: 2,90 m - **Tiefgang:** 0,85 m - **Trinkwasser:** 550 L

Diesel: 380 L - **Dieserverbrauch:** 4,2 L/h

Innenhöhe: Bug 1,90 m - Heck 1,96 m - Mitte 1,98 m

Steuerstand innen und außen



Viel Komfort für 6 Personen

Bis zu 7 Personen

- Zwei Doppelkabinen (auf Wunsch mit einem Doppelbett oder zwei Einzelbetten möglich) mit Kleiderablage und Stauraum im Bug
- Ein Zusatzbett kann auf Wunsch in eine Kabine eingehängt werden
- Eine Doppelkabine mit Kleiderablage und Stauraum im Heck
- Drei Nasszellen mit Dusche, Waschbecken und elektrischem WC
- Komplett ausgestattete Küche
- Mehrere 230 V-Steckdosen (Bordstrom bei einigen Modellen)
- Flying Bridge mit Tisch, Sitzbank und Stühlen
- Ölzentralheizung
- Bugstrahlruder
- Flying Bridge mit Tisch, Sitzbank und Stühlen



Bimini



Pénichette® 1400FB

Wesentliche Merkmale

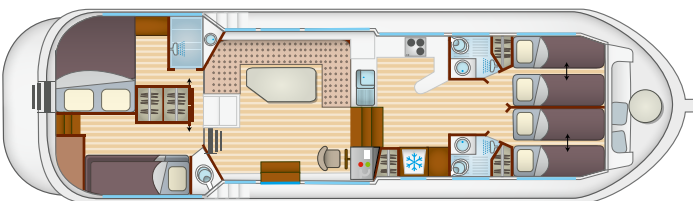
Länge: 14 m - **Breite:** 3,85 m

Lichte Höhe: 2,90 m - **Tiefgang:** 0,85 m - **Trinkwasser:** 750 L

Diesel: 450 L - **Dieserverbrauch:** 4,8 L/h

Innenhöhe: Bug 1,90 m - Heck 1,96 m - Mitte 1,98 m

Steuerstand innen und außen



Viel Komfort für 8 Personen

Bis zu 9 Personen + 1 Kind

- Zwei Doppelkabinen (auf Wunsch mit zwei Einzelbetten möglich) mit Kleiderablage und Stauraum im Bug
- Eine Doppelkabine mit Kleiderablage und Stauraum im Heck (auf Wunsch Zusatzbett für Kinder über Doppelbett möglich)
- Eine Kabine mit Etagenbetten, Kleiderablage und Stauraum
- Sitzbank im Salon kann zu einem Einzelbett umgebaut werden
- Zwei Nasszellen mit Dusche, Waschbecken und elektrischem WC im Bug, eine Nasszelle mit Dusche und Waschbecken, separates elektrisches WC im Heck
- Komplett ausgestattete Küche
- Bugstrahlruder
- Ölzentralheizung
- Flying Bridge mit Tisch, Sitzbank und Stühlen



Bimini



Pénichette® 1500FB

Wesentliche Merkmale

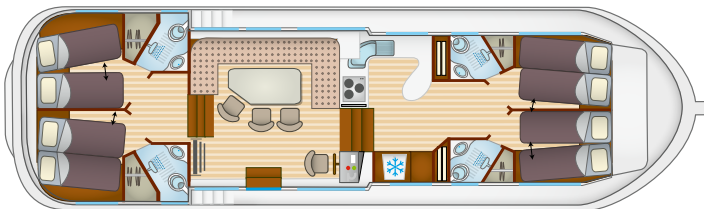
Länge: 14,90 m - **Breite:** 3,85 m

Lichte Höhe: 2,90 m - **Tiefgang:** 0,85 m - **Trinkwasser:** 820 L

Diesel: 450 L - **Dieserverbrauch:** 5,1 L/h

Innenhöhe: Bug 1,90 m - Heck 1,96 m - Mitte 1,98 m

Steuerstand innen und außen



Viel Komfort für 8 Personen

Bis zu 12 Personen

- Vier Doppelkabinen (auf Wunsch mit zwei oder drei Einzelbetten möglich) mit Kleiderablage und Stauraum
- Vier Nasszellen mit Dusche, Waschbecken und elektrischem WC
- Komplett ausgestattete Küche
- Flying Bridge mit Tisch, Sitzbank und Stühlen
- Zentralheizung
- Bugstrahlruder
- Solarzellen



Bimini





Pénichette Terrasse®

Komfort ⚓ ⚓

Geräumige Pénichette®, ideal für Großfamilien

Die beiden Schiebedächer sowie die großen Fenster sorgen für angenehme Helligkeit. Das große Sonnendeck bietet zusätzlichen Platz für Fahrräder oder zum Sonnenbaden. Eine breite Gangbord und die umrundende Reling gewährleisten eine sichere Reise und Fortbewegung.

Für 2 bis 12 Personen je nach Bootstyp.

Die Ausstattung an Bord

- Dieselmotoren mit 20,6 bis 36,8 kW (38 – 50 PS)
- **USB-Anschluss 230 V – Steckdose im Salon verfügbar (Landstrom erforderlich)**
- Kaltes und warmes Wasser. Warmwasseraufbereitung durch Gasboiler oder Motor
- Die Warmluftheizung bietet angenehmen Komfort während der ganzen Saison
- Küche ausgestattet mit Kühlschrank, Backofen, Herd mit zwei oder drei Kochplatten, Spülbecken und vielen Stauräumen. Kochzubehör und Geschirr stehen an Bord zur Verfügung
- Bettwäsche, Handtücher und Geschirrtücher
- Bugstrahlruder (außer auf der P.1120R in Frankreich)
- Landungssteg an Bord (nur in Frankreich)
- Radio + USB
- Breiter Gangbord mit Reling, einfacher Ein- und Ausstieg
- Möglichkeit zum Einbau von Etagenbetten bei einigen Modellen (maximal zulässiges Gewicht: 75kg)



Heckterrasse

Mit Bänken in U-Form,
ideal für Mahlzeiten im Freien.

Pénichette® 1120R

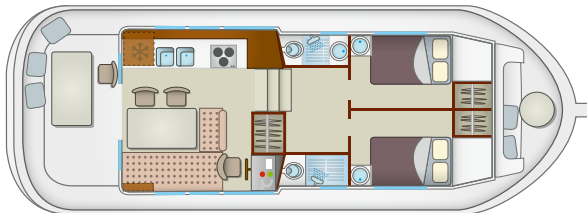
Wesentliche Merkmale

Länge: 11,20 m - **Breite:** 3,85 m

Lichte Höhe: 2,60 m - **Tiefgang:** 0,85 m - **Trinkwasser:** 700 L

Diesel: 360 L - **Dieserverbrauch:** 4,0 L/h

Innenhöhe: Bug 1,92 m - Heck 1,92 m



Viel Komfort für 4 Personen

Bis zu 6 Personen

- Zwei Doppelkabinen mit Kleiderablage, Stauraum und Waschbecken im Bug
- Sitzbank im Salon kann zu einem Doppelbett umgebaut werden
- Zwei Nasszellen mit Dusche, Waschbecken und elektrischem WC
- Großer Salon mit 2 Schiebedächern, komplett ausgestattete Küche
- Breite Terrasse im Heck
- Irland: Die Bugkabinen werden auf Wunsch mit einem Doppelbett, zwei oder drei Einzelbetten ausgestattet
- Bugstrahlruder in Deutschland, Irland, Holland

Pénichette® 1260R

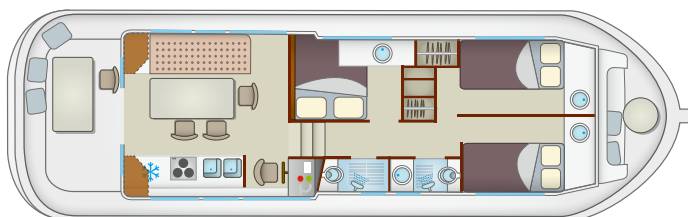
Wesentliche Merkmale

Länge: 12,60 m - **Breite:** 3,85 m

Lichte Höhe: 2,60 m - **Tiefgang:** 0,85 m - **Trinkwasser:** 700 L

Diesel: 420 L - **Dieserverbrauch:** 4,5 L/h

Innenhöhe: Bug 1,92 m - Heck 1,98 m



Viel Komfort für 6 Personen

Bis zu 10 Personen

- Drei Doppelkabinen mit Kleiderablage, Stauraum und Waschbecken (auf Wunsch Zusatzbett über Doppelbett in den Bugkabinen möglich)
- Sitzbank im Salon kann zu einem Doppelbett umgebaut werden
- Zwei Nasszellen mit Dusche, Waschbecken und elektrischem WC
- Großer Salon mit zwei Schiebedächern, komplett ausgestattete Küche
- Breite Terrasse im Heck
- Bugstrahlruder

Pénichette® 1500R

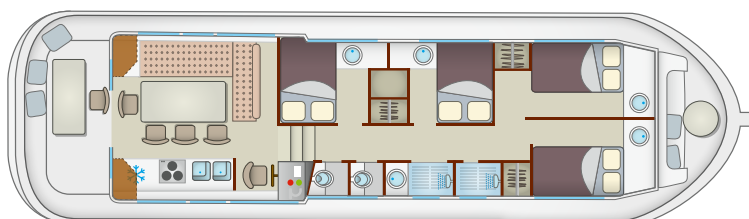
Wesentliche Merkmale

Länge: 14,50 m - **Breite:** 3,85 m

Lichte Höhe: 2,60 m - **Tiefgang:** 0,85 m - **Trinkwasser:** 700 L

Diesel: 580 L - **Dieserverbrauch:** 5,0 L/h

Innenhöhe: Bug 1,92 m - Heck 1,98 m



Viel Komfort für 8 Personen

Bis zu 12 Personen

- Vier Doppelkabinen mit Kleiderablage, Stauraum und Waschbecken (auf Wunsch Zusatzbett über Doppelbett in beiden Bugkabinen möglich)
- Sitzbank im Salon kann zu einem Doppelbett (Einzelbett in Italien) umgebaut werden
- Zwei Nasszellen mit Dusche, Waschbecken und zwei getrennte elektrischen WCs
- Großer Salon mit zwei Schiebedächern, komplett ausgestattete Küche
- Breite Terrasse im Heck
- In Irland können beide Bugkabinen auf Wunsch mit einem Doppelbett, zwei oder drei Einzelbetten ausgestattet werden
- Bugstrahlruder



Pénichette Classique®

Komfort ⚓ ⚓

Die authentische Pénichette® mit Komfort

Der erhöhte Steuerstand im hinteren Drittel des Bootes und das große Schiebedach bieten optimale Sicht.

Für 2 bis 7 Personen je nach Bootstyp.



Kompakt und leicht zu steuern

Sie lernen schnell zu manövrieren wie ein echter Kapitän.

Die Ausstattung an Bord

- Dieselmotoren mit 27,6 kW (38 PS)
- Der Strom (12 V) wird durch eine Lichtmaschine erzeugt, die am Motor angeschlossen ist. Am Armaturenbrett befindet sich ein USB-Anschluss
- 230 V-Steckdose im Salon verfügbar, Landstrom erforderlich
- Kaltes und warmes Wasser, Warmwasseraufbereitung durch Gasboiler oder Motor
- Die Warmluftheizung bietet angenehmen Komfort während der ganzen Saison
- Die Küche ist ausgestattet mit Kühlschrank, Backofen, Herd (zwei oder drei Kochplatten), Spülbecken und vielen Stauräumen. Kochzubehör und Geschirr stehen an Bord zur Verfügung
- Bettwäsche, Handtücher und Geschirrtücher
- Landungssteg an Bord (nur in Frankreich)
- Radio+USB



Pénichette® 935/935W

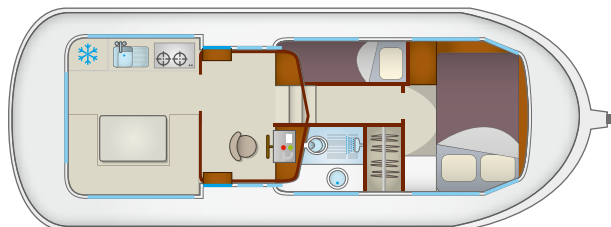
Wesentliche Merkmale

Länge: 9,30 m - **Breite:** 3,10 m

Lichte Höhe: 2,50 m - **Tiefgang:** 0,65 m - **Trinkwasser:** 430 L

Diesel: 250 L - **Dieserverbrauch:** 3,0 L/h

Innenhöhe: Bug 1,82 m - Heck 1,85 m - Mitte 1,91 m



Komfortabel für 2/3 Personen

Bis zu 5 Personen

- Ideal für Paare und Paare mit einem Kind
- Eine Doppelkabine mit Kleiderablage und Stauraum im Bug
- Ein Einzelbett im Mittschiff
- Sitzbank im Salon kann zu einem Doppelbett umgebaut werden
- Nasszelle mit Dusche, Waschbecken und elektr. WC
- Komplett ausgestattete Küche
- Erhöhter Steuerstand mit großem Schiebedach

Pénichette® 1107W

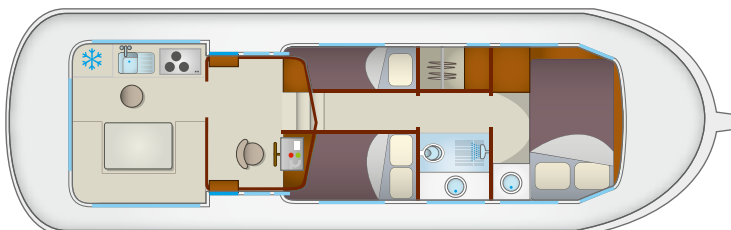
Wesentliche Merkmale

Länge: 11 m - **Breite:** 3,10 m

Lichte Höhe: 2,50 m - **Tiefgang:** 0,65 m - **Trinkwasser:** 430 L

Diesel: 250 L - **Dieserverbrauch:** 3,5 L/h

Innenhöhe: Bug 1,82 m - Heck 1,85 m - Mitte 1,91 m



Komfortabel für 4/5 Personen

Bis zu 7 Personen

- Ideal für Familien
- Eine Doppelkabine mit Waschbecken, Kleiderablage und Stauraum im Bug
- Ein Doppelbett und 1 Einzelbett im Mittschiff
- Sitzbank im Salon kann zu einem Doppelbett umgebaut werden
- Kleiderablage und Stauraum im Mittschiff
- Nasszelle mit Dusche, Waschbecken und elektr. WC
- Komplett ausgestattete Küche
- Erhöhter Steuerstand mit großem Schiebedach

Pénichette® 1106FB

Wesentliche Merkmale

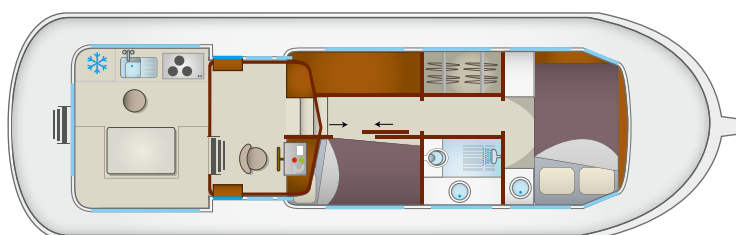
Länge: 11 m - **Breite:** 3,10 m

Lichte Höhe: 2,70 m - **Tiefgang:** 0,65 m - **Trinkwasser:** 430 L

Diesel: 250 L - **Dieserverbrauch:** 3,5 L/h

Innenhöhe: Bug 1,82 m - Heck 1,85 m - Mitte 1,91 m

Steuerstand innen und außen



Komfortabel für 4 Personen

Bis zu 7 Personen

- Ideal für Paare oder für Familien
- Eine Doppelkabine mit Waschbecken, Kleiderablage und Stauraum im Bug
- Ein Doppelbett (auf Wunsch kann ein Einzelbett darüber eingehängt werden) und Stauraum oder zwei Betten wie bei P.1107W im Mittschiff, je nach Boot
- Sitzbank im Salon kann zu einem Doppelbett umgebaut werden
- Nasszelle mit Dusche, Waschbecken und elektr. WC
- Komplett ausgestattete Küche
- Innen- und Außensteuerstand (Flying Bridge)



Linssen Grand Sturdy 34.9

Komfort ⚓ ⚓ ⚓ ⚓

Komfort, Design, Zuverlässigkeit: Hausboot für Genießer

Seit 2014 bietet Locaboat Holidays eine neue Flotte von Linssen Booten an, die europaweit für hochwertige Verarbeitung stehen. Der leicht zu manövrierende Bootstyp Grand Sturdy 34.9 mit eleganter Linienführung bietet einen bemerkenswerten Fahrkomfort. In den zwei Doppelkabinen finden zwei befreundete Paare oder eine Familie Platz.

Bis zu 6 Personen.



Flexibel: Das "Easy Sleep"-System

Das „Easy Sleep“-System ermöglicht es, 2 weitere Personen an Bord unterzubringen. Das Sofa lässt sich ausziehen und blitzschnell in ein bequemes Doppelbett verwandeln.

⚓ Die kleinen Details, die den Unterschied ausmachen

- Heck-und Bugstrahlruder
- Oberdeck aus Teak, ausgestattet mit Außenmobiliar
- 230V Strom im Salon (Landstrom) und USB-Anschluss
- Audio-Ausgang an Deck (Radio + USB)
- Zahlreiche Stauräume in Kabinen und Salon
- Wassertiefe- und -temperaturanzeige am Steuerstand
- Abnehmbare Mückennetze in den Kabinen
- Bettwäsche, Hand- und Geschirrtücher
- Landungssteg an Bord (nur in Frankreich)



Bimini



Linssen Grand Sturdy 34.9

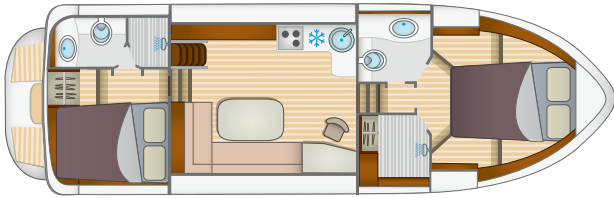
Wesentliche Merkmale

Länge : 10,70 m - Breite : 3,40 m

Lichte Höhe : 2,48 m - Tiefgang : 1,00 m - Trinkwasser : 440 L

Diesel : 240 L - Dieselverbrauch : 5,0 L/h

Innenhöhe : Bug 1,83 m - Heck 1,87 m - Mitte 1,95 m



Viel Komfort für 4 Personen

bis zu 6 Personen

- Stahlyacht
- Steuerstand auf dem Oberdeck
- Bugstrahlruder und Heckstrahlruder
- Bimini-Verdeck auf dem Oberdeck mit Teakausstattung
- Geräumige Bugkabine mit Doppelbett, Stauraum und Garderobe. Toilette mit Waschbecken und elektrischem WC. Separate Duschkabine
- Heckkabine mit besonders komfortablem Doppelbett, Stauraum und Garderobe. Badezimmer mit Waschbecken, elektrischem WC und separate Duschkabine
- In der Mitte lichtdurchfluteter Wohnraum mit einer Küche (ohne Backofen), einem Salon mit Sofa und Tisch sowie einer Büroecke. Das Sofa kann mit einem einfachen Handgriff in ein großes Bett für zwei Personen umgewandelt werden
- Warmluftheizung





Europa

Komfort 

Elegante, komplett ausgestattete Yacht

Die Europa verfügt über einen doppelten Steuerstand innen und außen für einen einzigartigen Navigationskomfort. Das helle Bootsinnere bietet einen angenehmen und breiten Wohnbereich. Das Oberdeck mit Bank, Tisch und zusätzlichem Kühlschrank lädt zum Verweilen ein.

Bis zu 8 Personen je nach Bootstyp.



*Ideal zum Baden in
Mecklenburgischen
Gewässern*



Die Ausstattung an Bord

- Die E.400 & E.600 werden von einem 47,8 kW (65 PS)-Motor, die E.700 von einem 62,5 kW (85 PS)- Motor angetrieben. Hydraulischer Antrieb.
- Bugstrahlruder (E.700 Bug- und Heckstrahlruder)
- Bordstrom 230 V über Landstromanschluss
- USB-Anschluss
- Radio + USB
- Warmluftheizung
- In jeder Nasszelle : Dusche, elektr. WC und Waschbecken
- Föhn
- Deckdusche mit Warm- und Kaltwasser
- Mehrere Fenster mit Fliegengittern
- Kücheneinrichtung: Vierflammen-Gasherd (auf E.700: Dreiflammen-Gasherd), Backofen mit Grillfunktion, Kühlschrank 160 l mit Gefrierfach. Kochzubehör und Geschirr stehen an Bord zur Verfügung
- Bettwäsche, Handtücher und Geschirrtücher
- Landungssteg an Bord (nur in Frankreich)

 Bimini

Europa 300

Wesentliche Merkmale

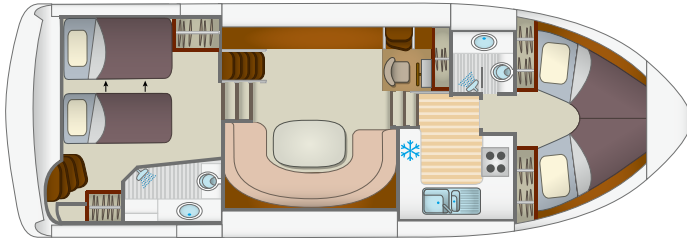
Länge : 10,55 m - Breite : 3,81 m

Lichte Höhe : 3,05 m - Tiefgang : 0,97 m - Trinkwasser : 400 L

Diesel : 350 L - Dieselverbrauch : 4,8 L/h

Innenhöhe : Bug 1,90 m - Heck 1,95 m - Mitte 1,92 m

Steuerstand innen und außen



Viel Komfort für 4 Personen

bis zu 6 Personen

- Im Heck eine Kabine mit Doppelbett oder zwei Einzelbetten, mit eigenem Badezimmer mit Dusche und elektrischem WC
- Im Bug eine Doppelkabine mit eigenem Badezimmer mit Dusche und elektrischem WC
- Ein großer Salon, die Sitzbank hier kann zu einem Doppelbett umgebaut werden und eine voll ausgestattete Küche
- Flying Bridge mit Tisch und Sitzbank
- Bugstrahlruder



Europa 400

Wesentliche Merkmale

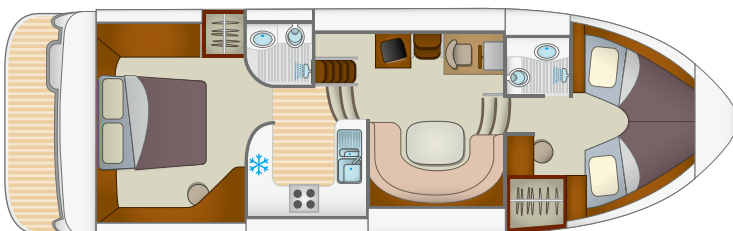
Länge : 12,95 m - Breite : 3,84 m

Lichte Höhe : 3,05 m - Tiefgang : 0,82 m - Trinkwasser : 370 L

Diesel : 370 L - Dieselverbrauch : 4,8 L/h

Innenhöhe : Bug 1,90 m - Heck 1,95 m - Mitte 1,92 m

Steuerstand innen und außen



Viel Komfort für 4 Personen

- Zwei große Kabinen, jede mit eigener Nasszelle mit Dusche, Waschbecken und elektrischem WC
- In der Bootsmitte befindet sich ein großer Salon und die eingerichtete Küche
- Steuerstand innen und außen
- Flying Bridge mit Waschbecken, Kühlschrank, Tisch und Sitzbank
- Badeplattform mit Dusche
- Warmluftheizung
- Bugstrahlruder

Europa 500

Wesentliche Merkmale

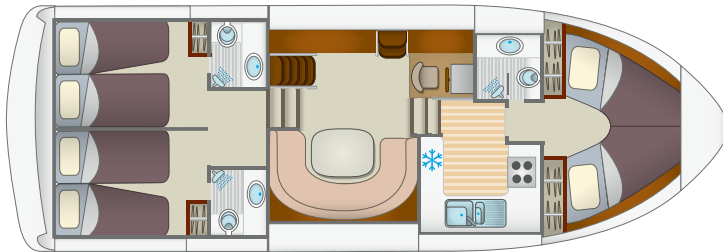
Länge : 11,90 m - **Breite** : 4,00 m

Lichte Höhe : 3,05 m - **Tiefgang** : 1,07 m - **Trinkwasser** : 400 L

Diesel : 350 L - **Dieserverbrauch** : 4,8 L/h

Innenhöhe : Bug 1,90 m - Heck 1,95 m - Mitte 1,92 m

Steuerstand innen und außen



Viel Komfort für 6 Personen

bis zu 8 Personen

- Im Heck zwei Kabinen mit Doppelbett oder zwei Einzelbetten, jede mit eigenem Badezimmer mit Dusche und elektrischem WC
- Im Bug eine Doppelkabine mit eigenem Badezimmer mit Dusche und elektrischem WC
- Ein großer Salon, die Sitzbank hier kann zu einem Doppelbett umgebaut werden und eine voll ausgestattete Küche
- Flying Bridge mit Tisch und Sitzbank
- Badeplattform mit Dusche
- Bugstrahlruder

Europa 600

Wesentliche Merkmale

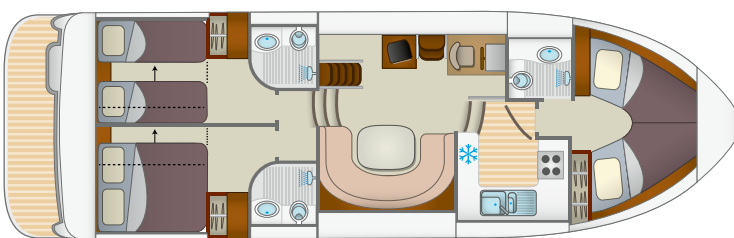
Länge : 12,95 m - **Breite** : 3,84 m

Lichte Höhe : 3,05 m - **Tiefgang** : 0,82 m - **Trinkwasser** : 370 L

Diesel : 370 L - **Dieserverbrauch** : 4,8 L/h

Innenhöhe : Bug 1,90 m - Heck 1,95 m - Mitte 1,92 m

Steuerstand innen und außen



Viel Komfort für 6 Personen

- Im Heck zwei Kabinen mit Doppelbett oder zwei Einzelbetten, jede mit eigener Nasszelle mit Dusche, Waschbecken und elektrischem WC
- Im Bug eine Doppelkabine mit eigener Nasszelle mit Dusche, Waschbecken und elektrischem WC
- In der Bootsmittle befindet sich ein großer Salon und die eingerichtete Küche
- Steuerstand innen und außen
- Flying Bridge mit Waschbecken, Kühlschrank, Tisch und Sitzbank
- Badeplattform mit Dusche
- Warmluftheizung
- Bugstrahlruder

Europa 700

Wesentliche Merkmale

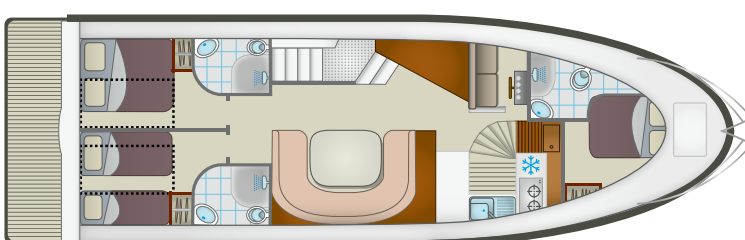
Länge : 14 m - **Breite** : 4,30 m

Lichte Höhe : 3,20 m - **Tiefgang** : 0,85 m - **Trinkwasser** : 1 800 L

Diesel : 500 L - **Dieserverbrauch** : 5 L/h

Innenhöhe : Bug 2,04 m - Heck 2,04 m - Mitte 2,04 m

Steuerstand innen und außen



Viel Komfort für 6 Personen

- 20 % mehr Platz gegenüber der E.600 und zusätzliche Komfortausstattungen
- Im Heck zwei Doppelkabinen (auf Wunsch mit zwei Einzelbetten), jede mit eigener Nasszelle mit Dusche, Waschbecken und elektrischem WC
- Großer Salon, eingerichtete Küche
- Im Bug Doppelkabine (kein seitlicher Einstieg möglich) mit eigener Nasszelle, Dusche, Waschbecken und elektrischem WC
- Salon und Heckkabinen auf einer Ebene mit nur einer Stufe zur Vorschiffskabine
- Steuerstand innen und außen
- 230 V-Steckdosen (Bordstrom) in jeder Kabine, fünf im Salon
- Flying Bridge mit Waschbecken, Kühlschrank, Tisch und Sitzbank
- Badeplattform mit Dusche
- Warmluftheizung
- Heck- und Bugstrahlruder

Wissenswertes

Bootsmiete ohne Führerschein

In Frankreich hat die Firma Locaboat Holidays die Genehmigung, ihre Boote OHNE FÜHRERSCHEIN zu vermieten. Nach Einweisung in die Schifffahrtsregeln und den üblichen Benutzungshinweisen erhalten Sie eine Fahrerlaubnis für die Dauer Ihrer Fahrt. **In Holland, Irland und Italien** wird kein Führerschein verlangt. **In Deutschland** kann ein großes Gebiet ohne Bootsführerschein befahren werden. Nur Berlin und Umgebung verlangen, auch wenn die Navigation einfach ist, einen Führerschein für bestimmte Herkunftsländer.

Navigieren und anhalten

Die vorgeschlagenen Routen wurden auf der Basis von 8 km/h auf dem Kanal und 10 km/h auf Flüssen und Seen berechnet. Diese Geschwindigkeit sichert den Erhalt der Uferböschungen und der Brücken. Die Zeitangaben beinhalten das Passieren der Schleusen (15-20 Min.) und der Brücken, nicht aber außergewöhnliche Wartezeiten. Sie können anhalten, wo und wann Sie wollen, solange es erlaubt ist. Dank der mitgeführten Anlegepflocke (nur in Frankreich) genießen Sie eine große Freiheit. Unterwegs können Sie auch in Häfen oder an Anlegestellen Halt machen, die Serviceleistungen sind bisweilen kostenpflichtig. In Deutschland können Sie außerdem für die Nacht in der freien Natur in einer geschützten Bucht vor Anker gehen. In allen Ländern ist es ausdrücklich untersagt, das Boot an Bäumen zu vertauen.

Beachten Sie bitte die Anweisungen unseres Personals vor Ort in Bezug auf Besonderheiten der Fahrtroute. (siehe auch die Informationen auf den Seiten der jeweiligen Regionen im Katalog).

Schleusen

Die Durchfahrt einer Schleuse ist ein besonderer Moment Ihrer Bootsfahrt. Sie können einen Schwatz mit dem Schleusenwärter halten, manchmal zudem regionale Produkte kaufen oder ganz einfach den Halt genießen, um die Umgebung zu betrachten oder sich mit anderen Freizeitkapitänen austauschen. **Diese Manöver erfordern mindestens zwei agile Erwachsene auf dem Boot.**

Öffnungszeiten der Schleusen

In **Frankreich** sind die Gebühren für die Benutzung der Gewässer und Schleusen im Mietpreis inbegriffen. Allgemein

sind sie von 9 Uhr bis 19 Uhr mit einer einstündigen Mittagspause geöffnet. An bestimmten Feiertagen wie 1. Mai, 14. Juli und 1. November sind sie geschlossen. Einige Ausnahmen: Keine Schließung in der Bretagne, Camargue, auf dem Lot, Baïse und Kanal von Roanne nach Digoïn. Am 14. Juli geöffnet: Midi, Elsass, Lothringen, Vogesen, Ardennen, Baïse, Garonne-Seitenkanal und Burgund. Die meisten Schleusen sind automatisch und werden von einem Schleusenwärter bedient. Einige wenige Schleusen werden manuell ausgelöst wie z.B. auf der Seille und auf dem Lot. Fragen Sie uns. Unser Personal wird Sie bei Fahrtantritt mit allen nötigen Informationen versorgen. **In Deutschland und Irland** sind die Schleusen täglich geöffnet. **In Holland** sind vor dem 15.04. und nach dem 15.10. manche Schleusen und Brücken gesperrt (außer Vecht und Loosdrechter Plassen). Einige Brücken und Schleusen sind gebührenpflichtig. Am 27.04. ist Königstag (Feiertag) und Amsterdam aufgrund dessen nicht per Boot erreichbar. **In Italien** ist die Navigation in der Lagune täglich möglich. Auf dem Sile und Brenta sind an manchen Tagen einzelne Brücken geschlossen, genaue Informationen finden Sie im Kapitänshandbuch.

Überquerung von Seen

Das Thau-Becken in Südfrankreich, die Müritz und der Plauer See in Deutschland sowie manche Seen in Irland dürfen bei Windstärken von mehr als 3 Beaufort nicht befahren werden. Unsere Mitarbeiter am Abfahrtshafen informieren Sie und geben Ihnen alle nötigen Anweisungen.

Hochwasser

Nur Flüsse sind im Frühjahr, seltener im Herbst von Hochwassergefahr betroffen. Hochwasser kann uns zwingen, das Fahren auf Kanäle zu beschränken oder den Abfahrtsort zu wechseln, ohne dass der Aufenthalt deswegen storniert wird. **Bitte erkundigen Sie sich auf jeden Fall vor Reiseantritt über den Wasserstand der Flüsse.**

Brücken- und Schleusenspernung

Manche Wasserstraßen können wegen Instandhaltungsarbeiten vorübergehend geschlossen werden. Diese Arbeiten werden oft über den Winter durchgeführt, manchmal allerdings auch während der Saison. Die endgültigen Daten sind Ende März bekannt. Unabhängig davon können Sperrungen auch kurzfristig erforderlich werden. Bitte erkundigen Sie sich vor Ihrer Abfahrt.

Abfahrts- und Ankunftsstage

Locaboat Holidays bietet Ihnen hinsichtlich der Miettermine einen großen Spielraum. **Es werden mehrere Abfahrtsstage angeboten: Samstag, Montag und Freitag. Die Übernahme findet zwischen 14 und 18 Uhr statt.** Die Zeit für die Einweisung und Prüfung des Inventars ist in diesem Zeitraum enthalten. Die Rückgabe ist zwischen 8 Uhr und 9 Uhr (Beispiel: 1 Woche = 7 Nächte von Montag 14-18 Uhr bis Montag 9 Uhr). Die Mietdauer beträgt in der Regel eine oder zwei Wochen, man kann aber auch 10/11 Tage, Kurzwochen (Montag bis Freitag) oder Wochenenden (Rückgabe Sonntag bis 18 Uhr oder Montag 9 Uhr möglich) mieten.

Fahrräder

Sie können Ihre eigenen Fahrräder mitnehmen oder vor Ort leihen. Die überlassenen Fahrräder unterliegen der Verantwortung des Mieters. Die Fahrräder werden in funktionstüchtigem Zustand, sauber und mit Diebstahlsicherung vermietet. Der Mieter verpflichtet sich, den Zustand der Fahrräder bei der Übernahme zu überprüfen. Fahrradhelme werden nur für Kinderfahrräder zur Verfügung gestellt. Der Mietpreis ist vor Abfahrt am Liegehafen zu bezahlen. Im Falle des Verlustes, Diebstahls oder der Beschädigung berechnet Locaboat dem Mieter die Wiederherstellungs-, Reparatur oder Ersatzkosten für das Fahrrad nach dem geltenden Tarif, der an der Basis ausgehängt ist. Locaboat lehnt jede Verantwortung für Unfälle ab, die mit einem Fahrrad durch nicht sachgemäße Benutzung oder Unvorsichtigkeit des Benutzers entstehen.

Einwegfahrten

Sie finden in Ihren Reiseunterlagen Informationen über die Anreise zum Abfahrtshafen und über Transfermöglichkeiten. Gern organisieren wir Ihnen vor Ort einen Taxi-Transfer. Wir weisen Sie darauf hin, dass eine Einwegfahrt ein Zusatzangebot ist, das wir nicht garantieren können. **Deshalb können Einwegfahrten und die Fahrtrichtung erst 48 Std. vor Abfahrt von Ihrer Reservierungsstelle bestätigt werden.**

Versicherungen

Im Mietpreis sind die das Boot betreffenden Versicherungen sowie die Haftpflichtversicherung für den Mieter gegenüber Dritten enthalten, sofern der Schaden auf das Boot zurückzuführen ist. Die Mieter, ihr persönliches Reisegepäck sowie ihre eigene Haftpflicht sind nicht mitversichert.

Kontaktieren Sie uns



PER TELEFON

Rufen Sie das Ruff Bootsreisen Team unter

+49 (0)7156 - 93693

an und lassen Sie sich beraten.



PER INTERNET ODER E-MAIL

info@ruff-bootsreisen.de

www.ruff-bootsreisen.de

LOCABOAT holidays®
Und der Weg wird zum Ziel

Ruff Bootsreisen

Max-Reger-Weg 10
71254 Ditzingen

Tel: +49 (0) 7156 93693

www.ruff-bootsreisen.de



Credits: GettyImages, iStock, Brigitte Merz, Erich Spiegelhalter, Yvonne Schön, Xavier Spertini, Damien Lachas, Agency Punt, @stilosophen, Cruisechannel, Nils Thiault, Marten Kahlert, Robert Palomba, Aufs Wort, Martin Behrns, Andrea Bohnsack, Boris Funda, Francisco Forgas.

Entwurf und Erstellung: Maetva

